



Совет министров АРК



Совет министров
Автономной Республики Крым

пр. Кирова, 13
г. Симферополь, Автономная Республика Крым
Украина, 95005, тел.: +380 652 274-210
e-mail: sovmin@ark.gov.ua

Министерство экономического развития и торговли
Автономной Республики Крым

пр. Кирова, 13, г. Симферополь
Автономная Республика Крым
Украина, 95005, тел.: +380 652 544-361
e-mail: me@ark.gov.ua

ПАСПОРТ

АВТОНОМНОЙ РЕСПУБЛИКИ КРЫМ

2013



ОГЛАВЛЕНИЕ

	Стр.		Стр.
1. Вступление	4	6. Транспортный комплекс	34
1.1. Краткая характеристика региона	4	7. Связь	37
1.2. Географическое положение	5	8. Промышленность	40
1.3. Историческая справка	6	9. Энергетика	43
1.4. Природно-ресурсный потенциал	7	10. Строительный комплекс	45
2. Стратегические приоритеты развития	8	11. Образование и наука	47
3. Экономическая характеристика Автономной Республики Крым	9	12. Культура	49
3.1. Основные показатели социально-экономического развития	9	13. Здравоохранение	51
3.2. Бюджет	18	14. Регионы Автономной Республики Крым	53
3.3. Международное сотрудничество	20		
3.4. Инвестиционная деятельность	21		
3.5. Денежно-кредитный рынок	22		
3.6. Инновационное развитие	23		
4. Санаторно-курортный комплекс	24		
5. Агропромышленный комплекс	28		
5.1. Сельскохозяйственное производство	28		
5.2. Пищевая промышленность	30		
5.3. Земельные ресурсы	32		





1. Вступление

1.1. Краткая характеристика региона

Автономная Республика Крым занимает территорию Крымского полуострова, расположенного на юге Украины.

Территория – 26,1 тыс. км², что составляет 4,3% территории Украины. Протяженность: с запада на восток – 360 км, с севера на юг – 180 км.

Граничит с Херсонской областью; смежные регионы: Запорожская область, Краснодарский край Российской Федерации.

Крайние точки: на юге – мыс Сарыч; на западе – мыс Прибойный; на востоке – мыс Фонарь.

Важнейшие морские порты – Евпатория, Ялта, Феодосия, Керчь.

Климат. Крым занимает граничное положение между умеренным и субтропическим географическим поясами, что благоприятствует мягкому климату полуострова и большому количеству часов солнечного сияния (2180–2470 часов в год).

Рельеф Крымского полуострова представляет собой три неравные части: равнинный Крым, Керченский полуостров и горный Крым, который состоит из Главной гряды Крымских гор с Южным берегом Крыма, а также Внутренней и Внешней предгорных гряд. Крымский полуостров омывается Черным и Азовским морями.

Крупные реки – Салгир, Индол, Биюк-Карасу, Черная, Бельбек, Кача, Альма, Балганах. Самая длинная река – Салгир (220 км), самая полноводная – Бельбек (1500 л/с). В Крыму более 50 соленых озер, крупнейшие – Сасик, Кундук (205 км).

Представительский орган Автономной Республики Крым – Верховная Рада Автономной Республики Крым.

Исполнительный орган Автономной Республики Крым – Совет министров Автономной Республики Крым.

Автономная Республика Крым имеет символы: Герб, Флаг и Гимн.

Население Крыма по данным на 1 января 2013 года составляет 1 млн. 965,2 тыс. человек. В том числе экономически активное население составляет 970,3 тыс. человек, или менее 50% общей численности населения.


В административном отношении территория республики состоит из 14 районов и 16 городов, в том числе 11 – республиканского подчинения, 3 внутригородских районов г. Симферополя, 243 сельских советов, 1021 населенного пункта, из них 72 – городских, 949 – сельских.

Столица Автономной Республики Крым – город Симферополь.

Города республиканского подчинения – 11: Алушта, Армянск, Джанкой, Евпатория, Керчь, Краснопереконск, Саки, Симферополь, Судак, Феодосия, Ялта.

Районы – 14: Бахчисарайский, Белогорский, Джанкойский, Кировский, Красногвардейский, Ленинский, Краснопереконский, Нижнегорский, Первомайский, Раздольненский, Сакский, Симферопольский, Советский, Черноморский.

По данным Всеукраинской переписи населения в республике проживают около 130 этнических групп, наибольшими из которых являются русские, украинцы и крымские татары.





Выгодное экономико-географическое положение Автономной Республики Крым обусловлено тем, что автономия занимает территорию Крымского полуострова, расположенного на юге Восточной Европы между 44°23'–46°15' северной широты и 32°29'–36°39' восточной долготы. Часовой пояс Крыма – + 2 по Гринвичу.

Крым расположен в широтном поясе Земного шара, отстоящем на равных расстояниях от экватора и Северного полюса.

На севере полуостров соединен с материком узким (7–23 км) Перекопским перешейком. С запада и юга полуостров омывают Черное море, с востока – Керченский пролив, а с северо-востока – воды Азовского моря и его залива Сиваш.

Черное море – весьма глубокий (до 2245 м), почти замкнутый, овальной формы, водоем. По площади своей водной поверхности (413488 км²) эта плоскодонная котловина более чем в 15 раз превосходит площадь Крымского полуострова.

Азовское море, наоборот, очень мелководно. Наибольшая глубина его не превышает 13,5 м. Намного уступает оно Черному морю и по площади (37 600 км²).


Небольшая сухопутная граница Крыма с Херсонской областью Украины проходит по Перекопскому перешейку. В Крыму преобладают морские границы, протяженность береговой линии составляет около 1500 км.

Богатством Крыма является его мягкий, близкий к средиземноморскому, климат, для которого характерно изобилие солнца, тепла и света.

Климат Крыма определяется его географическим положением, рельефом и влиянием омывающих полуостров морей. Для него характерно большое число часов солнечного сияния, но вместе с тем для большинства районов — недостаток влаги. Обилие солнечных дней (2180–2470 часов в год), теплое море, умеренно влажный воздух, насыщенный солями моря, прекрасные минеральные источники, эффективные лечебные грязи – все это делает незабываемым пребывание на полуострове. Климат северной равнинной части Крыма умеренно-континентальный с короткой малоснежной зимой и умеренно жарким засушливым летом.

По количеству тепла и влаги Крым относится к числу относительно благоприятных районов для развития земледелия. Происходит активная вегетация пшеницы, кукурузы, большинства плодовых культур и винограда.

Крым по праву называют природной жемчужиной Европы. Здесь, на стыке умеренных и субтропических широт, самые разнообразные природные ландшафты: горы и равнины, древние вулканы и современные грязевые сопки, моря и озера, леса и степи, природа Крымского субсредиземноморья и полупустыни Присивашья.



Неслучайно этот уголок уникальной земли издавна привлекает внимание людей, а в последние десятилетия стал настоящей «меккой» для миллионов курортников и туристов.

Территория Крыма отличается значительным природным разнообразием. Крымские горы, расположенные в южной части полуострова, определяют разделение территории на северную – равнинную (т. н. степной Крым) и южную горную (горный Крым). Вдоль южного подножия Крымских гор простирается узкая галечниковая полоса Южного берега Крыма.

Крымские горы отвесной стеной обрываются в сторону морского побережья, а противоположные их склоны пологи. Самые высокие вершины – Роман-Кош (1545 м), Ай-Петри (1232 м), Чатыр-Даг (1527 м), Северная Демерджи (1356 м). Отвесные стены, высотой от 200 до 400 метров, простираются вдоль побережья от мыса Айя до поселка Гурзуф.



1.3. Историческая справка

История Крыма – это легенда, это песня, которая записана нотами пещерных городов, руинами средневековых замков и крепостей, поражающих своей красотой и роскошью дворцов, которые сохранились до наших дней.

Крым – место соединения древнейших культурных традиций. Место, где как в малом образе отразилось наследие всего мира. Здесь можно найти и следы самых древних архаических традиций, и замечательные памятники античного искусства. Крым – место, где на пересечении византийского, балканского и русского миров развивалась великая христианская культура. Здесь также сохранилось богатое наследие арабской, татарской, турецкой и других культур.

История Крыма – это сплетение Востока и Запада, история греков и Золотой Орды, татар и запорожцев, церкви первых христиан и мечети.

Считается, что одним из первых народов, живших в степной части Крыма в XV–VII ст. до н.э., были киммерийцы. Эти древние обитатели полуострова, известные нам по письменным источникам, оставили в память о себе разве что географические названия: Киммерийский Боспор (Керченский пролив), Киммерийские стены, Киммерийский брод. По свидетельству Геродота, киммерийцы были вытеснены из южнорусских степей и Крыма в Малую Азию скифами.

В разные периоды полуостров населяли тавры, скифы и сарматы, древние греки и римляне, готы и гунны – в античную эпоху; южные славяне и армяне, печенег и половцы, хазары и праболгары, венецианцы и генуэзцы, татары и турки – в средние века. Во все времена население полуострова было очень пестрым.

В IX ст. активно вмешиваются в ход крымской истории славяне. Происходит закат хазарской державы, окончательно разгромленной в 60-х гг. X ст. киевским кня-

зем Святославом Игоревичем. В 988–989 гг. киевский князь Владимир взял Херсонес (Корсунь).

В XI–XII ст. Крым подвергается набегам кочевников – половцев.

В XIII ст. в Крым вторглись татаро-монгольские кочевники, которые дали полуострову современное название – Къырым (Крым). Оттеснив местное население к югу, в горы, Золотая Орда утверждает в степной части Крыма на два столетия.

В начале XV ст. в Крыму возникает Крымское ханство, которое становится вассалом Турции.

В 1783 г. после русско-турецкой войны (1768–1774 гг.) Крым был присоединен к Российской империи. Крым стал составной частью созданной в 1784 г. Таврической области (с 1802 г. – Таврической губернии).


После отмены крепостного права в России Крым стал быстро развиваться. Большое влияние на развитие экономики региона оказало строительство железных дорог, которые связали восточные и западные регионы с городами России. Все большее значение приобретал Крым как курорт.

В начале XX ст. Крым в хозяйственно-экономическом отношении представлял собой аграрный край с небольшим числом промышленных городов. Основными были Симферополь и портовые города Севастополь, Керчь, Феодосия.

Осенью 1921 г. была образована Крымская Автономная Советская Социалистическая Республика в составе РСФСР.

19 февраля 1954 г. Крым был включен как область в Украинскую Советскую Социалистическую Республику.

В феврале 1991 г. была образована Автономная Республика Крым в составе Украины.





Естественным музеем называют Крым. Мало мест в мире, где бы так оригинально сочетались разнообразные комфортные и живописные ландшафты. Во многом они обусловлены своеобразностью географического положения, геологического строения, рельефа и климата полуострова. В Крыму в миниатюре представлена едва ли не вся природа нашей планеты – горы и равнины, моря, реки и озера, леса, степи, элементы субтропиков и черноземные пространства, горно-лесные комплексы и солонцеватые пустыни.

Настолько же цветистый характер имеет растительность Крыма. На сравнительно небольшой площади сменяют друг друга разнообразнейшие растительные сообщества – от субсредиземноморских до горно-лесных, горно-луговых и низинно-степных.

Равнинный Крым расположен на платформенной структуре (Скифская платформа) и характеризуется относительной геологической устойчивостью и доступностью для хозяйственного использования. Равнинная часть занимает 78%. Равнины Северного Крыма преимущественно низменные, с высотами до 30 м. Наиболее благоприятны для сельского хозяйства равнины центральной части Крыма, а также Тарханкутского и Керченского полуостровов (до 90% заняты сельскохозяйственными угодьями). Горный Крым (22% территории) является частью альпийской складчатой области и отличается повышенной тектонической активностью. Из-за небольшой высоты горы усиливают лечебное значение воздуха климатических курортов. В горах легче поддаются лечению сердечно-сосудистые, нервные заболевания и туберкулез. Живописные силуэты Крымских гор, пешеходная доступность особо популярны у туристов, спелеологов и скалолазов.

В силу природных особенностей Крым обеспечивает свои потребности в воде за счет собственных ресурсов только на 16,5%, а остальные 83,5 % удовлетворяет за счет воды Северо-Крымского канала. Большинство рек Крыма относятся к малым рекам. Общая протяженность речной сети Крыма – 5996 км. В настоящее время сток крупных рек урегулирован водохранилищами. Вода используется для водоснабжения и орошения.

В Крыму имеется 3 артезианские бассейна: Северо-Сивашский, Белогорский и Альминский, используемые для питьевого водоснабжения. В некоторых районах имеются минеральные и термальные воды, используемые в рекреационных и бальнеологических целях.

Крымский полуостров известен разнообразием и экзотичностью произрастающих здесь видов деревьев и кустарников. Дикорастущие редкие растения составляют более 65% флоры всей европейской части стран СНГ. Наряду с этим здесь культивируют около 1000 видов растений из разных континентов. На полуострове около 3000 видов дикорастущих растений.

Лесами покрыто примерно 12% территории республики. Лесные растительные сообщества представлены в основном буковыми, дубовыми и грабовыми лесами и лесами из сосны крымской.

Богато и разнообразно животное царство полуострова.

В лесах горного Крыма обитают крымский благородный олень, косуля, лань, дикий кабан, лисы, барсук, разнообразные птицы, в том числе вальдшнепы, черноголовый гриф и белоголовый сип.

Тысячи лебедей собираются в период линьки и зимовки на знаменитых Лебязьих островах. Острова Сары-Булат на севере Крыма объявлены заповедными и известны во всем мире.

Удивительно прекрасны приморские парки! Десять из них, в том числе Алупкинский, Гурзуфский, Ливадийский, Массандровский, Форосский объявлены памятниками садово-парковой культуры и искусства. Рядом с местными представителями флоры здесь прекрасно акклиматизировались и стали характерными для южного побережья ландшафта переселенцы из субтропических зон Азии, Африки, Америки – вечнозеленые деревья и кустарники: кедр гималайский, мамонтово дерево, пальма веерная, глициния, магнолия и другие.

Настоящим растительным сокровищем полуострова является Никитский ботанический сад, основанный в 1812 г. Х. Х. Стевенем. Сад занимает около 40 гектаров, на которых собрано более 15 тыс. видов, разновидностей, форм и сортов растений.

Площадь объектов природно-заповедного фонда составляет примерно 5% площади Крыма. Имеется 149 объектов природно-заповедного фонда общей площадью свыше 129 тыс. га.

В Крыму разведано 346 месторождений полезных ископаемых общегосударственного и местного значения. В эксплуатации находится 178 месторождений. В структуре минерально-сырьевой базы преобладают месторождения строительного минерального сырья – 159. Второе место занимают пресные и минеральные подземные воды – 87. Далее следуют углеводороды – 50 месторождений, лечебные грязи – 26, металлургическое сырье – 15, глины – 2 и термальные воды – 1 месторождение.

Основу топливно-энергетического сырья составляют углеводороды: нефть, природный газ и газовый конденсат. На территории полуострова и прилегающем шельфе разведано 30 месторождений свободного газа с запасами около 47 млрд. м³, 3 месторождения растворенного газа с 95 млн. м³, 10 нефтяных месторождений с запасами 2,8 млн. тонн, 7 месторождений газового конденсата с общими запасами более 5 млн. тонн.





2. Стратегические приоритеты развития

Основные положения Стратегии экономического и социального развития Автономной Республики Крым на 2011–2020 годы

Стратегия обосновывает приоритеты социально-экономического развития полуострова на основе анализа современных тенденций, выявления проблем и угроз развитию Автономной Республики Крым, определяет цели, задачи и инструменты, этапы реализации.

Стратегической целью развития Автономной Республики Крым является достижение устойчивого роста уровня и качества жизни крымчан на основе сбалансированной социально-экономической системы инновационного типа, гарантирующей экологическую безопасность, динамичное развитие экономики и реализацию стратегических интересов Украины в Черноморском регионе.

Реализация приведенных стратегических целей осуществляется в рамках **следующих направлений стратегии** экономического и социального развития АРК:

- Реформирование санаторно-курортного и туристского сектора.
- Формирование агросектора XXI века.
- Модернизация отраслевой структуры промышленности.
- Развитие транспортного потенциала.
- Создание среды, благоприятной для жизни.

Реализация Стратегии включает **три этапа**:


Первый этап – преодоление кризисных тенденций и формирование предпосылок структурных сдвигов (2011-2013 гг.)

Второй этап – активная структурная перестройка экономики (2014–2016 гг.)

Третий этап – превращение структурных изменений в основу стабильного прогресса региона (2017–2020 гг.)

Вследствие реализации Стратегии к 2020 году ожидается увеличение валового регионального продукта республики в 1,8 раза по сравнению с 2010 годом, производительности труда – в 1,8 раза, номинальной заработной платы – в 5,3 раза, инвестиций в основной капитал – в 3,8 раза.

С целью обеспечения реализации Стратегии и детализации стратегических приоритетов и задач разработан и утвержден **План реализации первого этапа (2011–2013 годы) Стратегии экономического и социального развития Автономной Республики Крым на 2011-2020 годы.**



3. Экономическая характеристика Автономной Республики Крым

3.1. Основные показатели социально-экономического развития



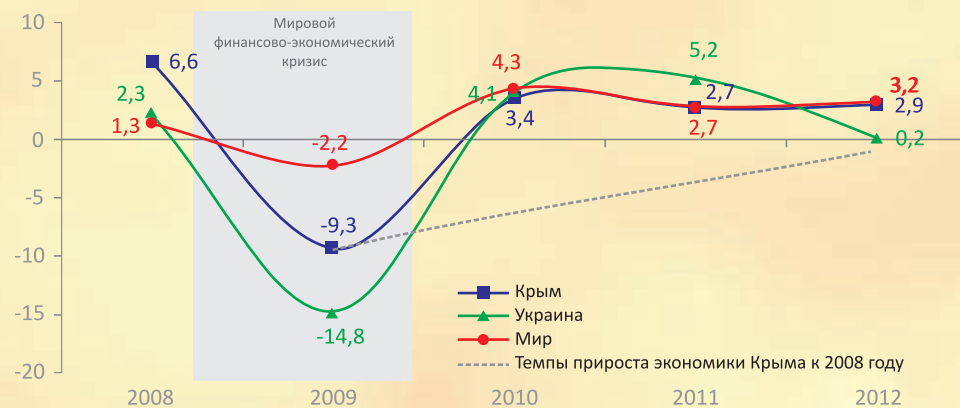
На региональном уровне обобщающим показателем, который характеризует уровень развития экономики, является **валовый региональный продукт**.

Экономика автономии после серьезного падения в 2009 году (-9,3%) демонстрирует стабильный восстановительный рост – около 3% в год и уже к концу 2012 года вышла на докризисные объемы производства. В целом динамика валового регионального продукта республики соответствует общемировым темпам.

В структуре экономики преобладает сектор услуг, на долю которого приходится более 60% валового регионального продукта: торговля – 13%, транспорт и связь – 10%, операции с недвижимостью – 10%, социальный сектор – 10%, государственное управление – 8%.

Среди отраслей материального производства ведущее место занимает промышленность (16%), удерживает значительную роль в экономике и сельское хозяйство – 10%.

Динамика валового внутреннего продукта в 2008–2012 гг. (для Автономной Республики Крым – валового регионального продукта), прирост (снижение) к предыдущему году, %





3.1. Основные показатели социально-экономического развития

Экономика автономии развивается под воздействием ряда факторов, которые можно объединить в такие группы:

Внутренние:

- интенсивное использование имеющегося промышленного, аграрного, транзитного и рекреационного потенциала (перерабатывающая промышленность, традиционная электроэнергетика, сельское хозяйство, транспорт и санаторно-курортный комплекс – именно эти отрасли формируют основной массив экспорта республики);
- устойчивый внутренний спрос, основанный на низкой инфляционной динамике и росте реальных доходов населения, который формирует высокие показатели в розничной торговле;
- институциональные и структурные изменения (реформа разрешительной системы способствует усилению роли малого бизнеса, формируется новая структура производства в топливно-энергетическом комплексе, происходит значительный сдвиг в сторону расширения сферы услуг в экономике и т.д.).

Внешние – привлечение дополнительных финансовых ресурсов в виде инвестиций как национальных, так и иностранных (добывающая промышленность, строительство объектов нефтегазового комплекса, альтернативная электроэнергетика – развитие этих отраслей связано с большими объемами инвестиционного импорта).

Курортный сезон 2012 года стал одним из самых успешных за всю историю независимости. В Крым прибыло более 6 млн. туристов (+8% к 2011 году), сбор платежей от курортных регионов возрос на 24,2%.

Проводится целенаправленная политика по диверсификации отрасли. Главный приоритет работы крымского правительства – пропаганда оздоровительных возможностей полуострова – уже сейчас дает первые результаты – в 2012 году лечение стало целью посещения Крыма почти для 1 млн. отдыхающих, что на 2,5% больше, чем в 2011 году. Впервые за 20 лет в этом сегменте наблюдается рост, а не снижение. Наибольший прирост численности отдыхающих также отмечается в межсезонье – около 15%.



Промышленность остается базовой отраслью экономики Автономной Республики Крым, которая аккумулирует 37% всех поступлений в бюджет, 17% всего занятого населения полуострова и 16% валового регионального продукта автономии.

Предприятиями промышленного комплекса республики в 2012 году реализовано продукции на сумму 22,2 млрд. грн.



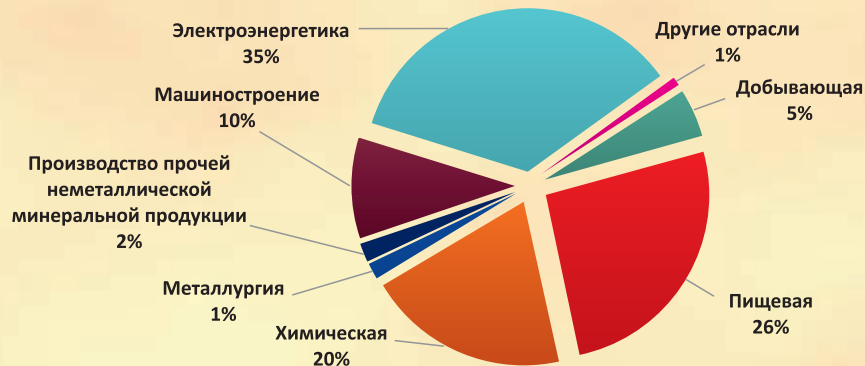
Наибольшая часть реализованной продукции приходится на предприятия перерабатывающей промышленности – 60%, производство и распределение электроэнергии, воды и газа занимает 35 %, добывающая промышленность – 5 %.





В перерабатывающей промышленности наибольшая доля в общем объеме реализованной промышленной продукции приходится на производство пищевых продуктов, напитков и табачных изделий (26%), химическую и нефтехимическую промышленность (20%), машиностроение (10%).

Структура реализованной промышленной продукции по основным видам промышленной деятельности за 2012 год



Пищевая промышленность – ключевая для республики отрасль, которая формирует четверть всей промышленной продукции автономии. В 2012 году в отрасли впервые за последние два года отмечен прирост производства – +1,3% по итогам 2012 года.

Успешное проведение курортного сезона повлияло на увеличение потребительского спроса на продукты питания и безалкогольные напитки: производство минеральных вод возросло на 2,6%, безалкогольных напитков – на 13,6%, молока обработанного – на 1%.

Финансовая поддержка предприятий-производителей подакцизной продукции из бюджета Автономной Республики Крым обусловила рост производства водки и коньяка соответственно на 15,5% и 15,7%, высокие урожаи зерновых 2011 года привели к росту производства круп на 28,3%.

Происходит восстановление работы одной из ключевых отраслей промышленности автономии – транспортного машиностроения, и в первую очередь, судостроения, что связано с реализацией иностранных заказов на ФСК «Море» и АО «Судостроительный завод «Залив».

Реализуются инвестиционные проекты на крупнейших химических предприятиях республики. Так, в 2012 году на ЧАО «Крымский ТИТАН» был введен в эксплуатацию новый цех по производству серной кислоты, на ПАО «Крымский содовый завод» продолжается строительство цеха по производству пищевой соды.

Развитие агропромышленного комплекса автономии в 2012 году было ограничено неблагоприятными погодными условиями, повлиявшими, в первую очередь, на показатели растениеводства – в 2012 году объемы валовой продукции в растениеводстве снижены на 30,5%, что привело к общему спаду в отрасли на 17,5%.

Валовый сбор зерновых составил 943,6 тыс. т в бункерном весе при средней урожайности 16,9 ц/га (2011 год – 31,5 ц/га).

Пострадали от неблагоприятных погодных условий и многолетние насаждения – площадь повреждения составила 12,7 тыс. га (около 40% общей площади многолетних насаждений). Благодаря росту урожайности в яблоневых садах интенсивного типа плодово-ягодной продукции было собрано 123,1 тыс.т, что на 23,4% превышает показатели 2011 года. Плодоводство – единственная отрасль сельского хозяйства, которая в 2012 году продемонстрировала интенсивный рост – при сохранении уборочных площадей урожайность крымских садов возросла на 17,3%.

Со второй половины 2012 года наметилась положительная тенденция в животноводстве республики – по итогам 2012 года общий объем животноводческой продукции увеличился на 0,9%, что обусловлено увеличением производства в хозяйствах населения на 3%.

Производство мяса во всех категориях хозяйств составило 212,9 тыс. тонн, яиц – 740,2 млн. шт., молока – 319,4 тыс. тонн.





3.1. Основные показатели социально-экономического развития

В пассажирском **транспорте** отмечается незначительный рост объема перевозок (на 0,1%) – всеми видами транспорта в 2012 году перевезено 269,5 млн. пассажиров. Снижение перевозок автомобильным транспортом на 28,2 млн. чел. (-20,2%) компенсировано ростом пассажироперевозок троллейбусами – на 26,4 млн. чел. или 26,1%, что связано с повышением комфортности перевозок электротранспортом.

Авиатранспортом по сравнению с 2011 годом перевезено в 7 раз больше пассажиров, пассажирооборот увеличился в 18 раз, что связано с началом осуществления регулярных рейсов с апреля 2012 года крымской компанией «AirOnix». Международный аэропорт «Симферополь» впервые с начала 1990-х годов стал вторым аэропортом-миллионником в Украине после столичного аэропорта «Борисполь».

За 2012 год объемы грузоперевозок снизились на 8,4% и составили 11,4 млн. тонн. Наибольшее влияние на формирование показателя перевозки грузов оказал железнодорожный транспорт (- 6,9% при доле в отрасли более 50%). Снизились перевозки промышленного сырья – на 14,8%, химикатов и соды – на 8,9%, что связано с более низкими, чем в 2011 году, объемами производства в соответствующих отраслях промышленности и строительства.

Топливо-энергетический комплекс в 2012 году стал лидером по притоку инвестиций, как отечественных, так и иностранных.

Общий объем капитальных инвестиций в 2012 году превысил показатели 2011 года на 7,9% и составил 17,5 млрд. грн., в том числе в развитие добывающей промышленности вложено 9,3 млрд. грн., электроэнергетики – 1,8 млрд. грн.

В 2012 году после длительного периода спада (впервые с 2007 года) значительно увеличились объемы продукции в **добывающей** промышленности – по итогам 2012 года темп прироста добывающей промышленности составил 5,5%, что связано с активным освоением шельфа Черного моря.

При поддержке акционера - НАК «Нефтегаз Украины» - ГАО «Черноморнефтегаз» проходит этап коренной модернизации производства, которая выведет предприятие на новый уровень освоения шельфа Черного и Азовского морей. Приобретенные самоподъемные плавучие буровые установки пятого поколения дают возможность более глубокого бурения (до 9000 м), работы на большей глубине воды (до 120 м) и увеличивают скорость проходки в несколько раз.

Новые суда-поставщики и буксиры обеспечивают еще более качественное обслуживание работ на шельфе.

Результат модернизации предприятия не заставляет себя ждать – добыча природного газа возросла на 11,2% и по итогам 2012 года составила 1,174 млрд.

куб.м. Благодаря модернизации ГАО «Черноморнефтегаз» добыча газа к 2015 году увеличится в три раза по сравнению с 2011 годом, а уровень обеспечения собственных потребностей крымчан составит 150%.

Прирост в **электроэнергетике** республики в 2012 году составил 28,2%, прежде всего за счет бурного развития альтернативной электроэнергетики.

Австрийской группой компаний «ActivSolar», специализирующихся на разработке и производстве солнечных технологий, осуществляется строительство солнечных электростанций в автономии.

В 2012 году введена в эксплуатацию солнечная электростанция в с. Митяево Сакского района мощностью 31,6 МВт, на строительстве которой освоено более 80 млн. евро.

Общая мощность крымских СЭС составляет 219,1 МВт, за 2012 год ими произведено 301 млн. кВтч электроэнергии (в 12 раз больше 2011 года).

Ветровыми электростанциями выработано 45 млн.кВтч электроэнергии. Доля альтернативных источников энергии в общей выработке составляет 30%.

Бурное развитие солнечной электроэнергетики стало возможным за счет привлечения прямых иностранных инвестиций. В 2012 году в развитие экономики республики было вложено 343,4 млн. долларов США иностранных инвестиций – это четверть всего объема прямых иностранных инвестиций на начало прошлого года.

По состоянию на 01.01.2013 общий объем прямых иностранных инвестиций, привлеченных в экономику республики, составил 1 млрд. 463,7 млн. дол. США.

Динамика общего объема прямых иностранных инвестиций в экономику Крыма в 2006-2012 гг.





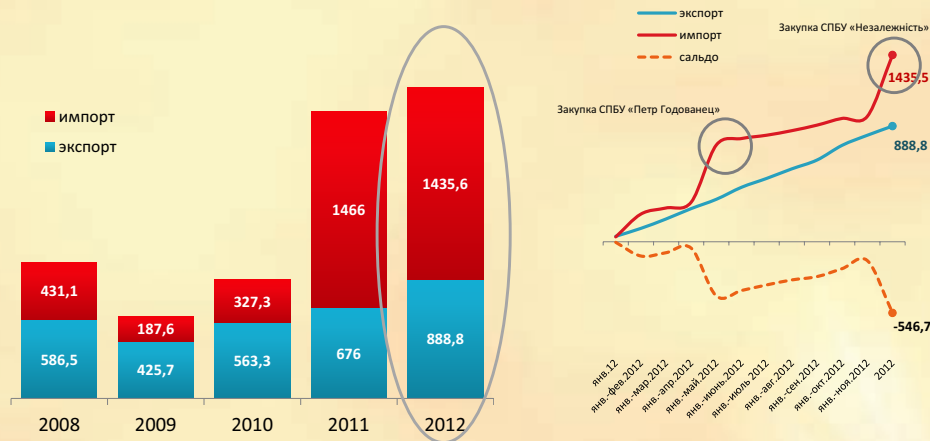
Негативной стороной развития топливно-энергетического комплекса стало наращивание импорта – за последние два года автономия импортировала продукции больше, чем за предыдущие десять лет, большая часть которой носит инвестиционный характер – буровые установки, оборудование для солнечных электростанций.

Автономная Республика Крым в 2012 году осуществляла внешнеторговые операции с партнерами из 129 стран мира.

Объемы экспорта товаров за 2012 год составили 888,8 млн. \$, импорта – 1435,5 млн. \$, что обусловило отрицательное сальдо внешней торговли товарами в сумме 546,7 млн. \$. По сравнению с 2011 годом отрицательное сальдо сократилось на 30,7%.

Экспорт в 2012 году возрос на 31,5%, что обусловлено ростом экспорта таких товарных групп как минеральные продукты – на 97,1%, недрагоценные металлы – на 6,1%, суда – в три раза. В целом экспорт постепенно возрастал в течение 2012 года.

Внешняя торговля товарами – структура и динамика, млн. \$ США



Динамика импорта, который по итогам 2012 года снизился на 2,1%, напротив, была неоднородной в течение года: в мае и декабре 2012 года объемы импорта резко возрастали, что обусловлено закупкой ГАО «Черноморнефтегаз» буровых установок «Петр Годованец» и «Незалежність», общая стоимость которых составляет около 800 млн. \$. В целом на товарную группу «транспорт» приходится 60% общего объема импорта республики.

Главными торговыми партнерами в экспорте продукции остаются страны Таможенного союза, на которые приходится 37% экспорта продукции, в том числе 30% товаров экспортируется в Россию.

Большая часть импорта приходится на страны Азии – Сингапур (53,8%), Китай (14,6%).



3.1. Основные показатели социально-экономического развития

Потребительский рынок на протяжении последних трех лет выступает неизменным фактором экономического развития автономии. Нарастанию оборота розничной торговли способствуют как факторы со стороны спроса – увеличение реальных доходов населения за счет низкой инфляционной динамики и роста номинальных доходов, так и со стороны предложения – растет количество торговых объектов, в Крым заходят крупные торговые сети, успешно реализуются такие пилотные крымские проекты, как «Крымская социальная ярмарка», «Покупай крымское», «Социальная карта крымчанина».

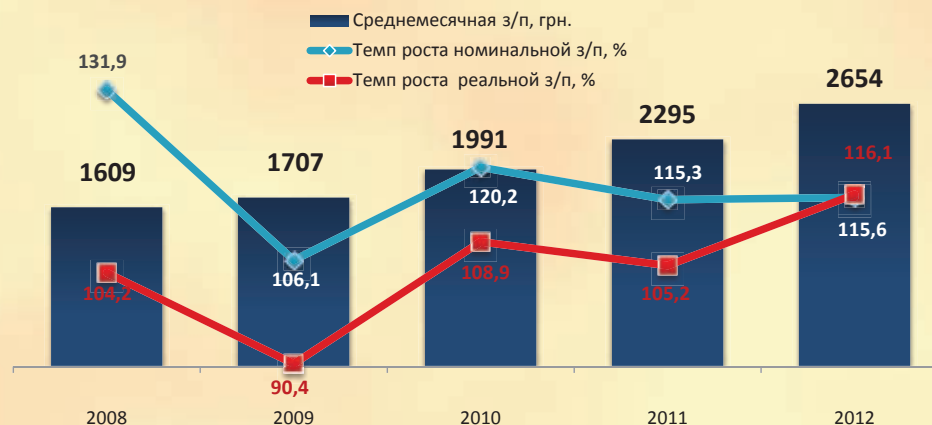
Оборот розничной торговли за 2012 год составил 36 млрд. грн., что в сопоставимых ценах на 19,7% больше, чем за 2011 год.



В 2012 году номинальная среднемесячная заработная плата составила 2654 грн., темп роста – 115,6%. Индекс реальной заработной платы составил 116,1%.

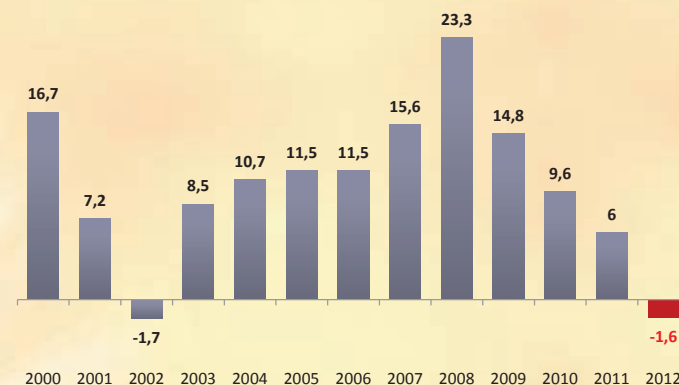
2012 год отметился рекордно низкой инфляцией – по итогам года потребительские цены снизились на 1,6%, что обусловлено в большей степени снижением цен на продукты питания (за 2012 год продовольствие подешевело на 4,6%).

Динамика номинальной и реальной заработной платы в 2008-2012 гг.



Значительную роль в стабилизации ценовых процессов на потребительском рынке в 2012 году сыграло замедление темпов роста цен (тарифов) в жилищно-коммунальной сфере (+0,6% в 2012 году против 15,5% в 2011 году). В 2012 году тарифы на электроэнергию, газ природный, горячее водоснабжение, отопление для населения остались неизменными.

Инфляционная динамика в 2000-2012 гг., декабрь к декабрю, %





Проведенная реформа налогового законодательства и разрешительных процедур обусловила значительное усиление сектора малого предпринимательства в автономии.

На сегодняшний день в нем занята третья часть трудоспособного населения Крыма (300 тыс. чел.).

Темпы роста малого и среднего предпринимательства в республике свидетельствуют о его достаточном внутреннем потенциале. Именно в этом секторе экономики наблюдается резерв по количеству созданных рабочих мест, объемам произведенной продукции, сумме уплаченных налогов.

По состоянию на 01.01.2013 количество субъектов предпринимательской деятельности – физических лиц предпринимателей составило 113,7 тыс.чел., что на 1,5 тыс.чел. больше, чем в 2011 году.

По упрощенной системе налогообложения в соответствии с нормами Налогового кодекса Украины работало 57,2 тыс. физических лиц – предпринимателей, что на 5,8 тыс. больше 2011 года. Указанной категорией плательщиков в 2012 году уплачено в бюджет 150,2 млн.грн. единого налога, что в 2,75 раза больше, чем в 2011 году.

Всего от физических лиц - предпринимателей за 2012 год в бюджет поступило 409,2 млн.грн. налогов, что на 106,2 млн.грн. или 35,1% больше, чем за 2011 год.

Зарегистрировано 20,1 тыс. малых предприятий, по сравнению с 2011 годом общее количество юридических лиц, являющихся субъектами малого предпринимательства, увеличилось на 1709 предприятие.

За 2012 год субъектами малого предпринимательства-юридическими лицами уплачено в Сводный бюджет Украины 1,4 млрд. грн., что на 44,2% превышает показатели 2011 года.

В Автономной Республике Крым разработана Программа поддержки малого и среднего бизнеса, которая направлена на повышение качества жизни граждан путем вовлечения широких слоев населения в предпринимательскую деятельность и увеличения вклада малого и среднего предпринимательства в экономику Крыма.

В Крыму работают два механизма финансовой помощи для малого бизнеса: это частичная компенсация процентной ставки за коммерческие кредиты, которая осуществляется с 2005 года, а также разработан новый механизм предоставления льготных кредитов из республиканского бюджета на реализацию инвестиционных и инновационных проектов в приоритетных для автономии направлениях развития экономики.

В Крыму 2012 год объявлен Годом поддержки малого предпринимательства. В течение всего года в городах и районах автономии проводились мероприятия, направленные на содействие развитию предпринимательской деятельности, оказывалась информационная, консультационная, финансовая и другие виды помощи субъектам хозяйственной деятельности.

Регуляторная политика

Отменено свыше **500** регуляторных актов

Декларативный принцип ведения бизнеса

-11,6% выданных разрешительных документов



Разрешительные центры

25 центров во всех регионах автономии

Административные услуги

5 центров предоставления административных услуг

Каждый третий занят в малом бизнесе



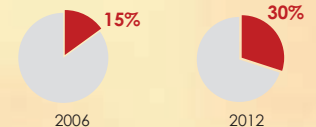
20,1 тыс. малых-предприятий – юридических лиц
113,7 тыс. физических лиц-предпринимателей

Рост в 2012 году

+9,4%

+1,3%

Вклад малого бизнеса в бюджеты всех уровней



Во всех регионах автономии созданы и функционируют разрешительные центры.

- Расширилась инфраструктура поддержки предпринимателей. В 2012 году созданы:
- Крымский республиканский бизнес-инкубатор, где начинающий предприниматель может получить консультацию у нужного эксперта;
- Виртуальный бизнес-инкубатор с бизнес-площадкой и электронной биржей контактов, где предприниматели могут получить необходимые консультации он-лайн, а также создать виртуальный офис;





3.1. Основные показатели социально-экономического развития

- Республиканский общественный совет по вопросам развития предпринимательства;
- Центр предоставления административных услуг;
- Бизнес-центр по поддержке предпринимательства в г. Евпатория.

Впервые в Крыму проведен Крымский фестиваль бизнеса, в рамках которого были проведены конференции и заседания за «круглым столом» по актуальным вопросам развития малого и среднего бизнеса, молодёжного и социального предпринимательства, выставки-ярмарки товаров и услуг малого и среднего бизнеса, сувенирной продукции, биржа контактов предприятий и организаций-участников мероприятий, торжественное награждение лучших предпринимателей автономии – победителей конкурса «Лучший предприниматель Крыма».

В Крыму широко применяется декларативный принцип в ведении бизнеса. По состоянию на 01.01.2013 государственными администраторами зарегистрировано 9012 декларации, что на 24% больше в сравнении с 2011 годом. Количество выданных документов разрешительного характера в 2012 году уменьшилось на 11,6% по сравнению с 2011 годом и составило 27,6 тысяч.

Упрощение разрешительных процедур способствовало наращиванию объемов регистрации уже построенного жилья.

2012 год стал рекордным по вводу жилья за последние двадцать лет за счет активной работы разрешительных центров, которые объединили в себе все необходимые для сбора документов службы, в т.ч. Инспекцию ГАСК в АРК, что позволило снизить затраты времени на получение документов. Ввод жилья за 2012 год составил 733,3 тыс. кв.м., что на 45,5% превышает показатели 2011 года. Около 55% всего вводимого жилья – это частные дома, ввод в эксплуатацию которых осуществляется по упрощенному порядку.

Результатом проводимой как на национальном, так и на местном уровне работы стало повышение рейтинга Украины по лёгкости ведения бизнеса DOING BUSINESS на 15 позиций до 137 места. Наибольший прорыв был сделан в сфере начала бизнеса (+66 позиций), регистрации собственности (+19 позиций), оплаты налогов (+18 позиций).

В крымской экономике за последние 10 лет произошли значительные структурные сдвиги – на сферу услуг в настоящее время приходится 68,3% валового регионального продукта, в то время как в 2002 году этот показатель составлял 63,6%. Свои позиции постепенно утрачивает сельское хозяйство (с 14,8% в 2002 году до

	ДВ 2013	ДВ 2012	+/-
Место в рейтинге легкости ведения бизнеса	137	152	+15
Сферы			
Начало бизнеса	50	116	+66
Получение разрешения на строительство	183	182	-1
Подключение к электрическим сетям	166	170	+4
Регистрация собственности	149	168	+19
Получение кредита	23	23	
Защита инвестора	117	114	-3
Оплата налогов	165	183	+18
Условия международной торговли	145	144	-1
Исполнение контрактов	42	44	+2
Закрытие бизнеса	157	158	+1



9,6% в 2012 году) и транспортная сфера (с 14,5% до 10,1%). Возникновение практически с нуля новой для Крыма отрасли – солнечной электроэнергетики – привело к возрастанию роли электроэнергетики в структуре экономики (с 3% до 3,8%), и это влияние будет усиливаться в связи с опережающим ростом отрасли.

В сфере услуг все более явно выделяется курортная направленность – увеличилась доля услуг здравоохранения (с 8,6% до 10,2%), отелей и ресторанов (с 2,1% до 3,7%), операций с недвижимостью (с 5,9% до 9,7%).

Крым представлен на международной арене как надежный заемщик.

В июле 2012 года ведущим международным агентством «Standard and Poor's» повышен долгосрочный кредитный рейтинг с «B-» до B, а также рейтинг по национальной шкале с «uaBBB» до «uaA-», прогноз по рейтингам - «Стабильный».

В декабре 2012 года прогноз по рейтингу был изменен на «Негативный» ввиду изменения прогноза по суверенному рейтингу Украины.

29 мая 2012 года украинским рейтинговым агентством IBI Rating Автономной Республике Крым присвоен рейтинг инвестиционной привлекательности уров-





ня invA – высокая инвестиционная привлекательность, прогноз – стабильный.

23 ноября 2012 года IBI Rating подтвердило рейтинг инвестиционной привлекательности на уровне invA.

В 2012 году Крым значительно продвинулся в различных национальных рейтингах.

Весомый прогресс достигнут Крымом в рейтинге оценки деятельности местных властей - +6 позиций по сравнению с 2011 годом. По итогам 2012 года Крым вошел в десятку наиболее успешно развивающихся регионов Украины.

Наибольший прорыв достигнут автономией в сфере потребительского рынка - +20 позиций и лидерство по итогам года, государственных финансов - +4 позиции и 9 место, жилищно-коммунального хозяйства - +14 позиций и 13 место.

Автономная Республика Крым в 2012 году продемонстрировала некоторое улучшение своих позиций по индексу конкурентоспособности ре-

гионов Украины, составляемому Фондом «Эффективное управление», заняв 19-е место (в 2011 году - 22-е место). Улучшение отмечается по таким субиндексам, как усилители эффективности (с 24-го места регион переместился на 22-е), развитие инновационного потенциала (с 23-го на 20-е место), тогда как позиции по субиндексу базовых требований остались без изменений (11-е место).

В рейтинге инвестиционной привлекательности, разработанном Госинвест-проектом впервые в 2013 году, Автономная Республика Крым занимает шестое место, уступая Харьковской, Львовской, Донецкой, Днепропетровской областям и городу Киеву. Автономия занимает высокие места в потребительском сегменте (9), инновационном потенциале (2), бизнес-сегменте (4), природно-ресурсном потенциале (7).

Кроме того, Крым стал лидером по такому показателю как деловой оптимизм, для определения уровня которого использовались ожидания инвесторов по изменению конъюнктуры рынка, делового климата и оценка привлекательности региона для открытия бизнеса в годовой и пятилетней перспективах. По администрированию налогов и сборов и административным процедурам автономия занимает 3 место, по эффективности государственных органов, соблюдению прав собственности, борьбе с коррупцией – 4 место.

Традиционно всеми экспертами конкурентными преимуществами Крыма признается природно-ресурсный и инновационный потенциал, развитая транспортная инфраструктура, емкий и гибкий потребительский рынок.

КОНТАКТЫ

Министерство экономического развития и торговли

Автономной Республики Крым

Симферополь, пр. Кирова, 13

Тел./факс (0652) 544-361, me@ark.gov.ua

<http://www.minek-crimea.gov.ua>

Крымский республиканский единый разрешительный центр

г. Симферополь, ул. Толстого, 15.

Контактный телефон (0652) 25-65-15, razcentrsimf@i.ua.





Исполнение сводного бюджета АРК за 2012 год

По доходам

За 2012 год в сводный бюджет Автономной Республики Крым поступило 10,2 млрд.грн. доходов, в том числе в общий фонд – 8,8 млрд.грн., в специальный фонд – 1,4 млрд.грн. Из общей суммы доходов общего фонда 4,5 млрд.грн. составляют налоги и сборы и 4,3 млрд.грн. – трансферты из Государственного бюджета Украины.

По сравнению с 2011 годом поступление налогов и сборов в общий фонд сводного бюджета Автономной Республики Крым увеличилось на 740,8 млн.грн., или на 19,9%.

Утвержденные местными советами показатели на 2012 год по налогам и сборам общего фонда сводного бюджета Автономной Республики Крым выполнены на 103,4%, местные бюджеты городов и районов - на 101,5%, бюджет Автономной Республики Крым - на 106%.

В сравнении с 2011 годом возросли поступления основных бюджетобразующих налогов и сборов: налога на доходы физических лиц - на 221,8 млн.грн. (+10,9%), акцизного налога - на 335,1 млн.грн. (+36,9%), платы за землю - на 135,9

млн.грн. (+26,9%), налога на прибыль предприятий коммунальной собственности - на 5,3 млн.грн. (+30,1%).

По расходам

На расходы общего фонда сводного бюджета Автономной Республики Крым за 2012 год направлено 8,4 млрд.грн. Наибольший объем бюджетных средств направлен на содержание учреждений социально-культурной сферы, мероприятия по социальной защите населения.

За 2012 год на выплату заработной платы в Автономной Республике Крым направлено 4,4 млрд. грн. По всем регионам автономии в полном объеме обеспечены государственные гарантии по оплате труда с учетом поэтапного ввода размеров минимальной заработной платы и увеличения размера должностного оклада работника 1 тарифного разряда ЕТС.

На оплату энергоносителей, потребленных бюджетными учреждениями, из сводного бюджета Автономной Республики Крым направлено 543,8 млн.грн., что на 92,1 млн.грн. больше, чем за 2011 год.

На социальную защиту населения в 2012 году направлено 1,9 млрд.грн., в том числе:





- на предоставление льгот и субсидий населению на оплату твердого топлива и сжиженного газа выделено 23,9 млн.грн.;
- на выплату помощи семьям с детьми, малообеспеченным семьям, инвалидам с детства, детям-инвалидам и временной государственной помощи детям – 1,5 млрд.грн.;
- на предоставление льгот и жилищных субсидий населению на оплату жилищно-коммунальных услуг и энергоносителей перечислено 207,9 млн.грн.;
- на льготы по услугам связи и компенсацию за льготный проезд отдельных категорий граждан - 93,9 млн.грн.

Из бюджета Автономной Республики Крым на различные виды социальной помощи за 2012 год направлено 26,1 млн.грн.

На жилищно-коммунальное хозяйство направлено 690,4 млн.грн. Наибольшее внимание регионами уделяется благоустройству – 211 млн.грн.

Расходы, связанные со строительством, реконструкцией, ремонтом и содержанием автомобильных дорог Автономной Республики Крым, составляют 81,8 млн.грн.

На капитальные вложения из сводного бюджета направлено 302,5 млн.грн., в том числе из бюджета развития Автономной Республики Крым – 109,4 млн.грн.

На компенсацию льготного проезда отдельных категорий граждан на транспорте за счет субвенции из Государственного бюджета Украины направлено 83,1 млн.грн., в том числе предприятию КРПП «Крымтроллейбус» – 54,9 млн.грн.

На реализацию природоохранных мероприятий, улучшение технического состояния объектов водоснабжения, сохранение природно-заповедного фонда, решение вопросов утилизации отходов направлено 32,4 млн.грн.

На разработку землеустроительной документации по сводному бюджету Автономной Республики Крым направлено 4 млн.грн., на охрану и рациональное использование земель – 5,1 млн.грн.

С целью увеличения объемов поступлений акцизного налога из бюджета Автономной Республики Крым профинансированы мероприятия по экономическому

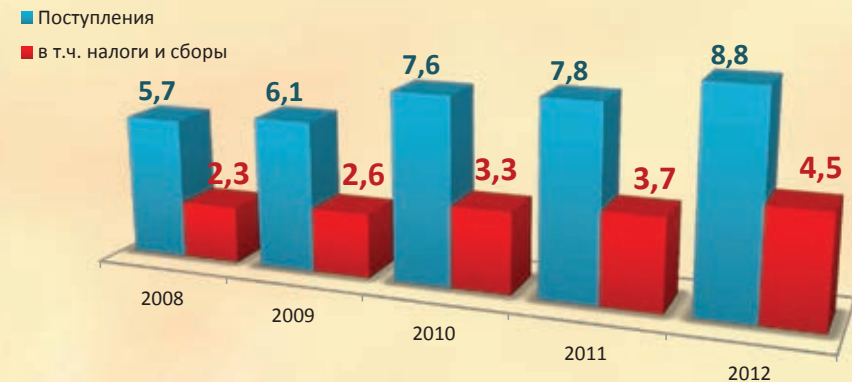
стимулированию предприятий-производителей подакцизных товаров в сумме 349 млн.грн.

На повышение инвестиционной привлекательности Автономной Республики Крым и реализацию стратегических и программных документов из бюджета Автономной Республики Крым направлено 2,6 млн.грн.

Для создания условий по развитию Крыма как круглогодичного общегосударственного и международного курортно-рекреационного и туристического центра из республиканского бюджета профинансированы мероприятия в сфере курортов и туризма в сумме 4,1 млн.грн.

На обустройство, социально-культурное развитие депортированных граждан и обеспечение межнационального согласия из бюджета Автономной Республики Крым выделено 3,1 млн.грн.

Поступления в сводный бюджет АРК, млрд.грн.





3.3. Международное сотрудничество



Автономная Республика Крым осуществляет активное сотрудничество с регионами иностранных государств и международными организациями.

Заключены и реализуются межрегиональные соглашения о сотрудничестве с 11 регионами Украины, 23 регионами Российской Федерации и 8 регионами других государств.

Внешнеторговые сделки товарами Автономная Республика Крым осуществляет с партнерами из 129 стран мира.

Традиционно наибольшие объемы экспортных поставок приходятся на Российскую Федерацию, Либерию, Беларусь, США, Германию, Турцию, Норвегию, Китай, Казахстан, Великобританию, Италию, Ливийскую Арабскую Джамахирию.

В товарной структуре экспорта наибольший удельный вес занимают продукция химической промышленности и связанных с ней отраслей промышленности, средства наземного транспорта, механические и электрические машины, минеральные продукты.

Наибольшие импортные поступления осуществляются из стран Азии (Сингапура, Китая, Казахстана, Турции), Российской Федерации, Германии.

В общем объеме импорта товаров преобладают суда, электрические и механические машины, минеральные продукты, продукты растительного происхождения, драгоценные металлы и изделия из них, полимерные материалы и пластмассы.

Экспортный потенциал автономии представлен 204 товаропроизводителями, наиболее крупными из которых являются ЧАО «Крымский Титан», ПАО «Судостроительный завод «Залив», ПАО «Крымский содовый завод», ЧАО «Укснаб», ООО «Зерновой терминал «АБС», ПАО «Бром».

Приоритетное место в региональной политике занимает сотрудничество с международными организациями по вопросам реализации проектов технической помощи.

Ежегодно Автономная Республика Крым участвует в реализации более 70 проектов международной технической помощи, направленных на экономическое развитие, экологию, поддержку социальной сферы и др.

Основными партнерами в реализации проектов выступают Представительство Европейского Союза в Украине, Немецкое общество международного сотрудничества (GIZ), Агентство США по международному развитию (USAID), Программа развития ООН, Турецкое агентство по сотрудничеству и координации (TIKA), Швейцарское агентство международного развития (SDC) и др.

Основными донорами являются Европейский Союз, США, Германия, Швейцария, Турция, ООН.



В стабильном развитии Автономной Республики Крым решающую роль играет проведение эффективной региональной инвестиционной политики.

Крым является одним из привлекательных в экономическом аспекте регионов Украины, принимая во внимание его выгодное географическое расположение, наличие значительных запасов природных ресурсов и интеллектуального потенциала.

С целью содействия активизации инвестиционных процессов в Крыму осуществляется комплекс мероприятий организационного и имиджевого характера:

Реализуется Программа развития инвестиционной деятельности в АРК на 2012-2013 годы.

Разработаны проекты законов Украины, которые определяют общие принципы осуществления инвестиционной деятельности на территории автономии и предусматривают предоставление льгот инвестору по НДС, налогу на прибыль и ввозной пошлине.

Функционирует инвестиционный портал, на котором можно ознакомиться с инвестиционным, экономическим, социальным и земельным потенциалом полуострова, а также получить другую полезную информацию.

С 2010 года ежегодно проводится Международный Черноморский экономический форум в качестве коммуникационной площадки общения власти и бизнеса. В 2012 году в нем приняли участие более 250 представителей из стран Черноморского бассейна, ЕС и других стран.

Проводится работа по формированию инвестиционных площадок типа «Greenfield» и «Brownfield», что позволит сократить время выхода инвестора на рынок.

Инвесторам предложены земельные участки в рамках механизма «Земельные аукционы».

Во всех регионах автономии проводятся информационно-обучающие семинары по вопросам инвестиций.

Функционирует Совет отечественных и иностранных инвесторов при Совете министров Автономной Республики Крым.

Результативность проведения региональной инвестиционной политики подтверждается статистическими данными.

С 2010 года наблюдается устойчивый рост поступлений прямых иностранных инвестиций в экономику региона.

По состоянию на 01.01.2013 объем прямых иностранных инвестиций (ПИИ) из 49 стран-инвесторов составил 1,46 млрд. долл. США (нарастающим итогом с 1994 г.). За 2010-2012 годы общий объем ПИИ, привлеченных в экономику автономии, увеличился более чем в 2 раза. За 2012 год объем иностранного капитала увеличился на 24,4%.

В расчете на единицу населения объем ПИИ, по сравнению с началом 2012 года, вырос на 151,9 долл. США и составил 748,6 долл. США.

В 2012 году реализованы такие крупные проекты как:

Строительство комплекса по производству серной кислоты (Крымский ТИТАН). Общая стоимость проекта – 111,9 млн. долл. США.

Строительство курортного гостиничного комплекса «Бегущая по волнам» в г. Ялта (Приморский парк). Стоимость комплекса – 30 млн. долл. США.

Строительство солнечных электростанций в ряде регионов автономии.

Продолжается реализация:

Проект «Строительство цементного завода на базе Краснопартизанского месторождения известняков», г. Керчь. Стоимость проекта – 617,9 млн. долл. США.

Строительство автотрассы с инфраструктурой, ООО «Степрейсинг ТИМ». Стоимость проекта составляет 312 млн. долл. США.

Строительство цеха по производству биотоплива в Кировском районе (пеллет из соломы). Общая стоимость проекта составляет 3,5 млн. долл. США.

КОНТАКТЫ

Торгово-промышленная палата Крыма

<http://cci.crimea.ua/>

Крымский инвестиционный портал

<http://www.invest-crimea.gov.ua/>



3.5. Денежно-кредитный рынок

Денежно-кредитный рынок Крыма (с учетом г. Севастополя) представлен 86 банками, в том числе 2 крымскими, которые имеют статус юридического лица (ПАО «Банк «Морской» (г. Севастополь) и ПАО «Черноморский банк развития и реконструкции» в АРК).

Экспансия банков в Крым является подтверждением привлекательности региональной экономики. Так, в 2012 году региональный денежно-кредитный рынок пополнился пятью новыми банками: «Финбанк», «Золотые ворота», «Мелиор Банк», «Идея Банк», «Банк Русский стандарт».

Банки для удобства клиентов организовали широкую сеть учреждений, где можно получить банковские услуги. В регионе работает 14 филиалов и 1581 отделение банков.

По оценке Ассоциации украинских банков, ПАО «Черноморский банк развития и реконструкции» по состоянию на 01.01.2013 из 138 банков-членов ассоциации занимает следующие рейтинговые позиции:

- по финансовому результату – 106 место;
- по активам 100 место;
- по капиталу – 126 место;
- по объему кредитно-инвестиционного портфеля – 104 место;
- по объему депозитов физических лиц – 89 место;
- по объему депозитов юридических лиц – 86 место.

Крым на протяжении ряда лет относится к десятке регионов с высокой концентрацией банков (8-е место).

Устойчивой региональной особенностью является высокая доля депозитов населения в ресурсной базе банков (2-е место).

По объему депозитного и кредитного портфеля Крым среди регионов Украины занимает 7-е и 8-е места соответственно.

Наиболее позитивно Крым выглядит по темпам прироста депозитного портфеля – 2-е место среди регионов Украины (2011 год – 5-е место), в то время как, по темпам роста кредитного портфеля, лидирующие позиции были утрачены – 10-е место (2011 год – 2-е место).

По стоимости кредитов банковская сеть региона занимает 2-е место, по стоимости срочных депозитов – 6-е место.

Общий объем депозитов банковской сети региона (без учета г. Севастополя) в 2012 году вырос на 2,5 млрд. грн. или на 22,4 % и составил 13,9 млрд. грн., из которых 83,4 % – депозиты сектора домашних хозяйств.

Депозиты, привлеченные от этой категории вкладчиков, возросли на 26,4 % и составили 11,6 млрд. грн., депозиты, привлеченные от нефинансовых корпораций, за 2012 год возросли на 5,8 % и составили 2,1 млрд. грн.

Значительный прирост средств на депозитных счетах по итогам года был зафиксирован как в национальной (на 19,1 %), так и в иностранной (на 27,1 %) валютах. Доля депозитов в иностранной валюте в 2012 году возросла на 1,6 п.п. и составила 43,4 % от общего объема привлеченных депозитов.

По состоянию на 01.01.2013 кредитный портфель банковской сети АРК составляет 10,5 млрд.грн., в том числе корпоративный сегмент - 6,4 млрд.грн. (-8,4 %), розничный сегмент – 4,1 млрд.грн. (-11,1 %).

В течение 2012 года показатели кредитной активности постепенно снижались. Снижение объемов кредитования корпоративного сектора в первую очередь связано с наличием значительных внешних рисков и неопределенностью относительно дальнейшего развития ситуации на рынках. Снижение остатков задолженности по кредитам, выданным населению, объясняется запретом валютного потребительского кредитования физических лиц.

Превышение общего объема депозитного портфеля над кредитным (по итогам 2012 года на 32,7 %) позволяет не зависеть от притока ресурсов из-за пределов автономии и может обеспечивать кредитование региональной экономики за счет своих поступлений.

Процентная политика банков.

В Крыму стоимость срочных депозитов в национальной валюте в 2012 году составила 19,9 % (+ 1,8 п.п.), в иностранной – 7,6% (+ 0,7 п.п.).

Стоимость кредитов в национальной валюте сложилась на уровне 21,8 % (+1,6 п.п.) в иностранной – 10,5% (+ 0,4 п.п.).

В 2012 году Национальный банк Украины проводил сбалансированную денежно-кредитную политику, направленную на поддержание ценовой стабильности в государстве. Для стимулирования процессов экономического роста регулятор применял также и рычаги процентной политики – с 23.03.2012 на 0,25 п.п. до 7,5 % годовых снижена учетная ставка Национального банка Украины, являющаяся базовой ставкой по отношению к другим процентным ставкам Национального банка Украины.

Позитивные тенденции денежного рынка в 2012 году свидетельствуют о возросшем уровне доверия населения и субъектов хозяйствования к банковским учреждениям региона и дают основания для дальнейшего расширения ресурсной базы банков и активизации работы кредитного рынка региона.





Основу региональной инфраструктуры инновационной деятельности составляют такие организации, как:

- Крымский научный центр Министерства образования и науки Украины и Национальной академии наук Украины;
- Крымский центр трансфера технологий (создан на базе Крымского регионального центра по инвестициям и развитию);
- Крымское региональное отделение Государственного инновационного финансово-кредитного учреждения;
- Консультационно-аналитический центр по вопросам инновационной деятельности;
- ряд ведомственных и межотраслевых информационных центров, а также общественных организаций, таких как Крымская академия наук, Таврическая ассоциация интеллектуальной собственности, Крымский республиканский центр поддержки реформ, Творческий союз научных и инженерных объединений (обществ) Крыма и др.

Особое внимание уделяется привлечению в инновационное развитие внебюджетных ресурсов, в том числе средств международной технической помощи. В рамках этой деятельности осуществлялось активное сотрудничество с проектом Не-

мецкого бюро международного сотрудничества (GIZ) «Программа содействия экономическому развитию и занятости», проектом ЕС/ПРООН «Поддержка Агентства регионального развития Автономной Республики Крым», Международным Фондом «Возрождение», программой «Глобальные библиотеки «Библиомост» (IREX), проектом «Активизация «треугольника» знаний путем основания инновационных отделов в высших учебных заведениях Украины».

Предприятия, занимающиеся инновациями, составляют 17,4% от общего числа предприятий материальной сферы экономики АРК. Промышленность является одной из наиболее инновационно емких отраслей в экономике АРК.

Наибольшее количество инновационно активных предприятий в автономии сосредоточено в пищевой промышленности, машиностроении, химической промышленности, основными из которых являются:

- в химической промышленности – ПАО «Крымский содовый завод», ОАО «Поливтор», ПАО «Бром»;
- в машиностроении – ПАО «Фирма «СЭЛМА», ООО «Керченский стрелочный завод», ПАО «Симферопольский моторный завод», ПАО «Завод «Фиолент», ПАО «Завод «Симферопольсельмаш»;
- в пищевой промышленности – ПАО «Крыммолоко», ЗАО «С.В.Х».





4. Санаторно-курортный комплекс

Автономная Республика Крым является ведущим санаторно-курортным регионом Украины, в здравницах которого проходят курс санаторного лечения, медицинской реабилитации и профилактики заболеваний.

В 13 курортных регионах автономии насчитывается более 780 объектов размещения, в том числе 558 санаторно-курортных учреждений и 222 гостиницы. Каждое четвертое учреждение санаторно-курортного комплекса относится к здравницам, из которых более двух третей – санатории различной специализации.

Имеются 50 соленых озер, которые объединяются в 5 групп: Евпаторийскую, Керченскую, Перекопскую, Тарханкутскую, Чонгаро-Арабатскую.

Курортные ресурсы Крыма, наряду с благоприятными климатическими условиями и лечебными грязями, включают в себя также минеральные воды. Известно более 100 минеральных источников: хлоридные, кальциево-натриевые, термальные хлоридно-натриевые и другие. В настоящее время эффективное функционирование санаторно-курортной отрасли остается одним из приоритетных направлений развития Крыма.

В Крыму примерно 97% здравниц сконцентрированы на узкой трехкилометровой прибрежной полосе моря. Санатории и пансионаты с лечением расположены преимущественно на Южном берегу Крыма и на курортах городов Евпатория, Саки. При этом Южный берег Крыма специализируется на лечении взрослого населения, г. Евпатория - детский курорт.

Существует реестр пляжей, содержащий их основные характеристики. Так, по состоянию на 1 января 2013 года насчитывается 582 пляжа, в том числе: лечебных – 82, оздоровительных – 223, детских – 68, пляжей общего назначения – 209.

В рекреационной сфере выделяют в качестве перспективных для инвестирования следующие территории: 1) северо-западная, 2) западная, 3) южная, 4) восточная, 5) юго-восточная.

Освоение данных территорий предполагает широкое привлечение инвестиционных ресурсов. Активизация конкурентной борьбы на международном и внутреннем рынке туристических и рекреационных услуг требует от предприятий санаторно-курортного комплекса внедрения новых подходов и методов организации бизнеса, постоянного повышения качества предоставляемых ими услуг, приближения их к мировым стандартам.

Дальнейшее эффективное функционирование туристического комплекса автономии напрямую зависит от решения многих проблем, главные из которых — земельный вопрос, водоснабжение и канализация, утилизация мусора.

Туризм также сегодня является одним из приоритетных секторов экономики. Сегодня Крым оказывает третью часть туристских услуг от общего объема их предоставления в целом по Украине. В санаторно-курортном и туристском комплексе автономии заняты около 40 тысяч человек.

Туристско-ресурсный потенциал Крыма включает в себя свыше 3000 объектов природного и антропогенного характера.

Основу природного заповедного фонда полуострова образуют 6 государственных заповедников.

В горно-лесной зоне Крыма находится свыше 170 природных объектов, заказников, парков, ландшафтных памятников; до 150 всемирно известных историко-археологических объектов - стоянок, городищ, некрополей, крепостей.

Наличие туристских ресурсов, особенности уже имеющейся инфраструктуры дают возможность развивать в Крыму нетрадиционные формы туризма.

Гостиницы и отели

В АКР насчитывается 222 гостиницы и отеля. Самые крупные из них:

- ОАО Гостиничный комплекс «Ялта-Интурист» (2350 мест)
- Парк-отель «Марат» (828 мест);
- ООО «Элита-Ялос» (460 мест);





- Отель «Ripario Hotel Group» (400 мест),
- Курортный отель «Пальмира – Палас» (340 мест);
- Отель «Астория» (292 места),
- Гостиница «Москва» (274 места);
- ООО Отель «Гелиопарк «Сосновая роща» (258 мест);
- Отельный комплекс «Украина-Палас» (262 места),
- Отель «Бристоль» (210 мест),
- ЗАО Отель «Ореанда» (200 мест);
- Отель «Меридиан» (200 мест),
- Гостиничный комплекс «Империя» (198 мест),
- Гостиница «Украина» (185 места).

В АРК расположен Международный Детский Центр «Артек».

МДЦ «Артек» – это объединение из 10 детских лагерей, 6 из них работают круглогодично, 4 – только в сезон с мая по октябрь. Центр расположен на берегу Черного моря в южной оконечности Крымского полуострова, между Ялтой и Алуштой – двумя крупнейшими туристическими центрами. Лагерь занимает 6 км береговой линии.

Вместимость Детского Центра составляет 3644 койко-мест, из них 1772 являются круглогодичными.

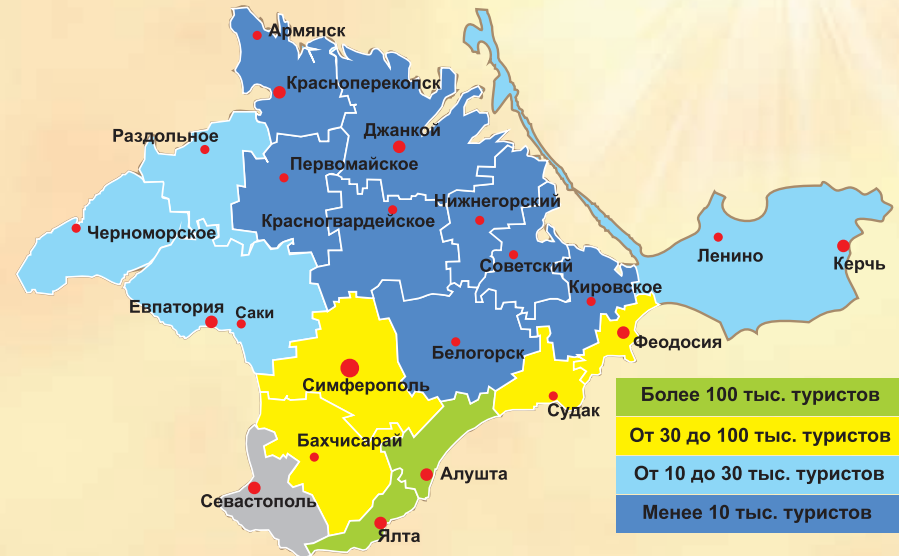
Инфраструктура: гостиницы, школа, кружки для детей, библиотека, спортивные площадки, стадионы и бассейны.

Популярность регионов АРК

Наиболее популярными среди туристов являются курорты Ялты, Евпатории и Алушты, на них приходится 70% всех организованных отдыхающих.

В 2012 году были проведены социологические исследования, по данным которых:

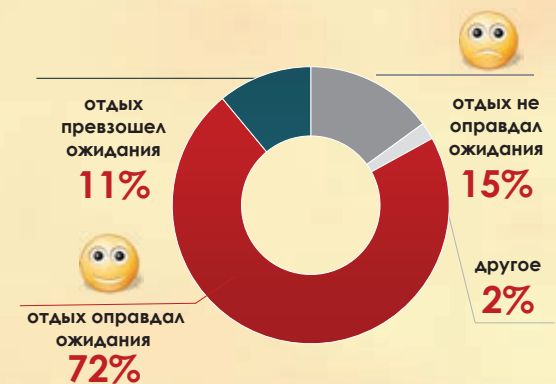
- 72% туристов оправдали свои ожидания от отдыха, 11% получили от отдыха в Крыму больше, чем ожидали;
- 85,1% хотели бы вернуться в то курортное учреждение, в котором отдыхали, а 90,3% планируют вновь вернуться в Крым;
- для 56,4% рекреантов пляжный отдых являлся основной целью посещения Крымского полуострова;
- около 53% рекреантов приезжают в Крым семьями с детьми.



Географическая структура туристического потока



Реакция туристов на отдых в Крыму





4. Санаторно-курортный комплекс

В 2012 году Крым возглавил топ-20 туристических мест мира, которые журнал «National Geographic» советует посетить в 2013 году.

Наиболее перспективные виды туризма

Лечебно-оздоровительный туризм. Развитие санаторно-курортной отрасли в АРК остается одним из приоритетных направлений. Оно базируется на использовании минеральных вод (с потенциальным дебетом 14 тыс. м³ в сутки), лечебных грязей (с балансовыми запасами 22,4 млн. м³), пляжей (протяженностью 517 км), климатических и ландшафтных ресурсов, морского и горного воздуха и пр.

Сельский туризм. Новым и перспективным направлением в развитии туристической индустрии Крыма стал сельский (зеленый) туризм. Этот вид туризма является одним из видов малого предпринимательства, который способствует формированию комплексного туристского продукта и решению основных социальных проблем села. Объекты сельского туризма расположены в горных, предгорных, степных и приморских районах Крыма. В настоящее время насчитывается более 140 сельских усадеб и 9 туристических кластеров.



Культурно-познавательный туризм. На территории Крыма находятся более 11,5 тыс. памятников истории, культуры, архитектуры, из них около 150 историко-архитектурных объектов внесены в каталоги ЮНЕСКО. Самыми популярными объектами туризма являются Царский курган в Керчи, средневековые «пещерные города» в Бахчисарайском районе, Генуэзские крепости в Судаке и Феодосии, Бахчисарайский ханский дворец, музеи Феодосии, южнобережные дворцы и парки, культовые памятники различных народов и культур.

В Крыму находится 23 музейных учреждения (с филиалами - 28), около 300 общественных и ведомственных музеев, которые подразделяются на исторические, краеведческие, научные, литературные и художественные. Посещение музеев лежит в основе разрабатываемых экскурсионных маршрутов по Крыму.

Этнографический: Крым — музей под открытым небом. Здесь сосредоточены богатейшие сокровища, шедевры отечественной и мировой культуры, материальные и духовные памятники народов, его населяющих.

Этнографический туризм дает возможность приобщиться к культуре народов Крыма, к их быту и образу жизни, к их обычаям и традициям, праздникам и обрядам. На территории Крыма находится 77 этнографических объектов. На их основе разработаны этнографические экскурсионные маршруты. Например, «В гости к крымским татарам», «Немецкие поселения в Крыму», «Судьбы народов Крыма», «В гости к грекам».

В настоящее время на территории Крыма активно действуют следующие культурно-этнографические центры: армянский этноцентр «Сурб-Хач» в г. Старый Крым, греческий «Карачоль» в с. Чернополье Белогорского района, крымско-татарские в селах Танковое, Соколиное («Коккоз»), Богатое ущелье, Заречное, Морское, в г. Старый Крым и немецкий кафе-клуб «Кроненталь» в с. Кольчугино Симферопольского района.

Паломнический туризм. Интересная сторона этнографического туризма – организация туров к объектам религиозного паломничества – многочисленным христианским монастырям и храмам, мусульманским мечетям, караимским кенасам, синагогам. В Крыму существует множество объектов природы – родников, скал, пещер, деревьев, которые признаны у той или иной этнической группы «священными» и почитаемыми. К ним также возможна организация интересных паломнических туров-экскурсий.

Литературный туризм. Большой познавательный интерес представляет Крым литературный. С Крымом связаны имена Пушкина, Чехова, Грибоедова, Булгакова,



Паустовского, Волошина и других выдающихся писателей и поэтов. Разработано множество экскурсионных маршрутов литературной тематики.

Научный туризм. Широкое развитие получает в Крыму научный туризм. Никитский ботанический сад демонстрирует коллекции плодовых и декоративных растений, проводит дегустации экзотических плодов и изделий из них. Национальный институт винограда и вина «Магарач» разработал экскурсии об истории создания вина с посещением своих лабораторий и дегустацией лучших вин Крыма. Институт биологии южных морей демонстрирует аквариум, где собраны сотни экзотических рыб и морских животных. Туристы могут посетить дельфинарии в городах Феодосии, Ялте, Евпатории, пгт Партенит.

Спортивный туризм. В горно-лесной зоне Крыма расположены 84 туристские стоянки и оборудовано 39 мест массового отдыха населения, а также проходят 204 пешеходные маршрута II – III категории сложности и горные маршруты I – II категории сложности. В Крыму около 850 карстовых пещер, из них более 50 пещер признаны специалистами пригодными для обустройства и посещения туристами и экскурсантами. Пещеры Красная, Мраморная и Эмине-Баир-Хосар оборудованы для массового посещения. Пещера Мраморная входит в «7 природных чудес Украины».

Существующий потенциал способствует проведению в Крыму различных спортивных слетов и соревнований, а также позволяет привлекать молодежные и самодельные группы туристов. Разветвленная сеть туристских троп и сельских дорог создает отличные полигоны для любителей горного велосипеда. Наиболее популярны среди туристов-спортсменов скалодромы: Никитская расселина вблизи Ялты, горы Сокол, Алчак, Караул-Оба у Судака, Кошка, Кастропольская стена.

В Крыму насчитывается 156 объектов природно-заповедного фонда, общей площадью 178,4 тыс. га. Уникальными заповедными территориями являются Большой каньон Крыма, самый высокий на полуострове водопад Учан-Су, древневулканический массив Карадаг, где охраняется более 100 видов минералов и горных пород и свыше 1000 видов растений. Все это создает условия для развития пешеходного туризма.

В зимнее время на плато Ай-Петри и Ангарском перевале организованы пункты проката горно-лыжного снаряжения. Общая протяженность трассы на плато Ай-Петри составляет 1500-2000 м, а на Ангарском перевале – 1100 м.



Яхтенный и круизный туризм. Климатические условия, значительная береговая протяженность и интерес к историческим и природным объектам привлекают в Крым яхтенных туристов. Прием и обслуживание яхт осуществляется в морских торговых портах гг. Ялта, Керчь и Евпатория. Здесь же функционируют пункты пропуска пассажиров через государственную границу.

Из 6 круизных портов Украины – 5 расположено в Крыму. Общая длина причального фронта в Крыму – 3083 погонных метра.

Прием и обслуживание круизных судов в автономии могут осуществлять пять морских портов, два из которых – Ялтинский и Севастопольский являются популярными портами заходов международных круизных линий, имеют пассажирские терминалы и развитую припортовую инфраструктуру.

В период навигации в 2012 году в морские порты Крыма зашло 79 иностранных круизных судов, количество туристов – более 60 тыс. человек.

Подводный туризм. За последнее десятилетие стал особенно популярным дайвинг, или подводное плавание. Сейчас в Крыму работают несколько дайвинг-центров. Можно понырять в гротах и пещерах у Ласточкиного гнезда, у мыса Мар-



4. Санаторно-курортный комплекс

тьян, в районе Нового Света. Раем для аквалангистов считается Тарханкут.

Конный. Популярны среди туристов разного возраста конные путешествия. У подножия горы Демерджи (г. Алушта), в Судакском и Белогорском регионах располагаются центры конного туризма. Практически в каждом курортном регионе предлагаются конные прогулки и маршруты с посещением популярных природных достопримечательностей.

Экстремальный. Особенностью Крыма является уникальный природный объект – гора Клементьева, на которой проводятся разнообразные соревнования сверхлегких и безмоторных летательных аппаратов.

Охотничий. Все большую популярность приобретает охотничий туризм. Площадь лесного фонда в Крыму составляет 274,3 тыс. га. Это создает предпосылки для развития охотничьего туризма в Крыму.

КОНТАКТЫ:

Министерство курортов и туризма АРК

Украина, АР Крым, 95034, г. Симферополь, ул. Киевская, 77/4.

Тел./Факс +38 (0652) 54-46-68.

E-mail: tourism_crimea@ukr.net

Web-site: <http://www.crimea.gov.ua>





Сельскохозяйственное производство

Главным фактором высокой эффективности агропромышленного комплекса является соответствие его отраслей социальной и экономической значимости региона, ориентация на максимальное использование уникального естественного и биоклиматического потенциала Крыма, который в перспективе должен стать одной из важнейших рекреационных зон восточноевропейского и северноазиатского регионов.

Исходя из этого, в АПК уделяется внимание развитию традиционных отраслей, которые более полно отвечают по своим главным критериям (экономическим, экологическим, биологическим и т.д.) разнообразию почвенно-климатических условий и обеспечивают потребности граждан в качественных продуктах питания и разнообразных изделиях.

Стратегическим ориентиром развития аграрной сферы является создание мощной сырьевой базы для формирования продовольственного комплекса, способного не только удовлетворять потребности населения и рекреантов в основных видах продовольствия, но и повысить экспортный потенциал традиционных для Крыма отраслей: виноградарства и виноделия, садоводства.

Общая площадь сельскохозяйственных угодий автономии составляет более 1800 тыс. га, в том числе пашня – около 1300 тыс. га. Основными сельскохозяйственными районами республики являются Джанкойский, Первомайский, Красногвардейский, Сакский, Кировский и Симферопольский. Климатические условия Крыма позволяют выращивать на его территории большинство сельскохозяйственных культур умеренного пояса и некоторые субтропические культуры.

Садоводство в республике представлено выращиванием семечковых (яблоки, груши) и косточковых (сливы, персики, абрикосы, черешня) культур. Климат региона благоприятен для возделывания эфиромасличных культур (роза, лаванда, шалфей), а также сырья для производства биотоплива (рапс).

10% ВРП Крыма



1795 сельхозпредприятий



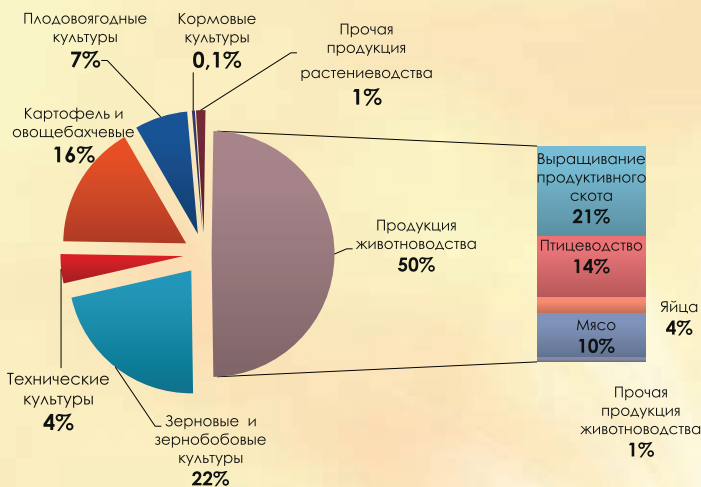
7% занятого населения



1113 фермерских хозяйств



Структура с/х производства, %





5.1. Сельскохозяйственное производство

Республика, являющаяся главным регионом Украины по производству винограда, известна именно его техническими сортами, используемыми для изготовления высококачественных вин, коньяков и соков. В среднем в год производится около 120 тыс. тонн винограда и вырабатывается 14-16 млн. дал виноматериалов. Экспорт винодельческой продукции осуществляется в десятки стран мира.

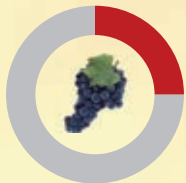
Животноводство представлено такими подотраслями, как птицеводство, овцеводство, свиноводство и скотоводство.

Перспективной отраслью автономии является рыбководство, ориентированное на увеличение добычи рыбы и других водных животных в Азовско-Черноморском бассейне и внутренних водоемах.

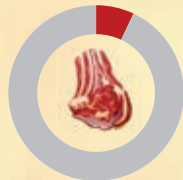


Крым на аграрной карте Украины

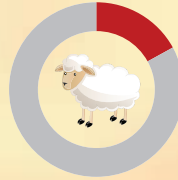
25% сбора винограда




7% мяса



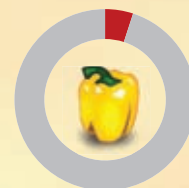
17% поголовья овец



6% сбора плодов и ягод



5% сбора овощей



30% шерсти



19





Пищевая промышленность

Пищевая промышленность включает в себя производства, обеспечивающие население продуктами питания. Она больше, чем другие отрасли, связана с сельским хозяйством, так как получает от него сырье (зерно, молоко, картофель, сахарную свеклу и др.) и входит в состав агропромышленного комплекса. Ведущими отраслями пищевой промышленности в экономике региона являются: винодельческая, плодоовощеконсервная, мясная, маслосыродельная и молочная, комбикормовая.

Крупные предприятия пищевой промышленности региона Винодельческая промышленность

Государственный концерн «Национальное производственно-аграрное объединение «Массандра» – одно из крупнейших предприятий Крыма по выращиванию винограда и производству высококачественных марочных вин, фруктов, и другой сельскохозяйственной продукции. В структуру концерна входит головной завод «Массандра» и восемь государственных предприятий: ГП «Гурзуф», ГП «Морское», ГП «Судак», ГП «Ливадия», ГП «Таврида», ГП «Приветное», ГП «Малореченское», ГП «Алушта». Совокупная площадь виноградников восьми государственных предприятий составляет 4060 га, мощность по переработке винограда составляет 28,2 тыс. тонн в сезон, мощности по линиям розлива составляют 1185,7 тыс. дал в год. Мощность головного предприятия составляет 802 тыс. дал. Основу производства вин «Массандра» составляет многолетняя выдержка. «Массандра» – всемирно известный производитель марочных по-



луладких, крепленых, десертных, ликерных вин из материалов, произведенных на основе винограда, выращенного опытными виноделами на собственных виноградниках. ГК НПАО «Массандра» сертифицировано по международным стандартам ISO 9001 – 2009, ISO 9001 – 2000. Получены сертификаты качества от Международного бюро «VERITAS».

Государственное предприятие «Завод шампанских вин «Новый Свет». Мощности по выпуску шампанского составляют более 2 миллионов бутылок в год, по линиям розлива – 172,5 тыс. дал в год. Производит вина игристые, в том числе коллекционное шампанское марок брют, сухое, полусухое с названиями «Новый Свет», «Крымское», «Князь Лев Голицын», «Пино Нуар».

ООО «Маглив» производит элитные коньяки по французской технологии, винные дистилляты и коньячный спирт, осуществляет выдержку коньячного спирта, кроме того производит и разливает вина, виноградную водку типа «Граппа» и коньяк.

Мукомольно-крупяная промышленность.

Данная отрасль представлена 40 предприятиями, из которых:

- 17 базовых предприятий по производству муки и крупы, мощность которых позволяет перерабатывать 280 тыс. тонн зерна в год;
- 18 базовых предприятий по производству хлебобулочных изделий, мощность которых позволяет перерабатывать 100 тыс. тонн муки в год;
- 3 базовых предприятия по производству макаронных изделий без начинки, мощность которых 18 тыс. тонн готовой продукции.

На указанных предприятиях производится мука, крупы, хлебобулочные и макаронные изделия.

ПАО «Крымхлеб» – самый крупный производитель хлебобулочных и кондитерских изделий в Крыму. Имеет 6 структурных подразделений без права юридического лица: в Керчи, Феодосии, Ялте, Джанкое, Евпатории, Симферополе. ПАО «Крымхлеб» в своей деятельности использует товарный знак «БУЛКИН». Годовой объем производства продукции составляет 55 тыс. тонн хлебобулочных изделий в ассортименте. Имеет собственную торговую сеть, которая насчитывает более 140 фирменных магазинов, павильонов, киосков по всей территории Крыма. ПАО «Крымхлеб» является членом Всеукраинской ассоциации пекарей.



5.2. Пищевая промышленность

ПАО «Симферопольский комбинат хлебопродуктов» – является одним из ведущих производителей муки пшеничной и манной крупы в Украине. Торговая марка «Булкин». Мощности составляют 150 тыс. тонн в год или 500 тонн в сутки.

ПАО «Симферопольская макаронная фабрика» – успех предприятия обусловлен совершенствованием технологий, обновлением и модернизацией оборудования, внедрением системы управления качеством, подтвержденным сертификатом ISO 9001:2009. Сегодня успешному развитию способствует стабильная сырьевая база предприятия, обеспечивающая поставки лучшей крымской муки с высоким содержанием клейковины. К тому же, рецептура симферопольских макарон не включает химических красителей и добавок, а оборудование от ведущих фирм Италии и Швейцарии позволяет ежедневно выпускать 75 тонн продукции.

Флодоовощная отрасль и производство напитков

ПАО «Пивобезалкогольный комбинат «КРЫМ» является крупным производителем пива и безалкогольных напитков в Крыму, был введен в эксплуатацию по чешскому проекту в 1982 году и успешно работает на рынке. Предприятие занимает достаточно весомую долю на рынке, и она стремительно растет. Оснащен самым современным оборудованием. Сегодня на предприятии созданы все условия, дающие возможность выпускать пиво, напитки, минеральные и питьевые воды высокого качества.

ООО «ВВВ «Скеля» – на рынке более 5 лет, специализируется на производстве плодовоовощных консервов. Продукция завода известна в Украине, России, Германии. Предприятие выпускает натуральную продукцию, без добавления красителей, ароматизаторов и других искусственных примесей. Завод имеет первичную переработку сырья в объеме 300 тонн в сутки (14 линий), цех асептики для длительного хранения полуфабрикатов емкостью 8 тыс. тонн. При полной загрузке оборудования выпуск продукции составляет 60 млн. у.б. консервов на год.

Крупнейшие предприятия АПК по производству и переработке рыбы и молока.

ООО «Пролив» – входит в состав крупнейшего холдинга «FishInvest», объединяющего в себе 2 предприятия по выпуску рыбной консервации. В холдинг входят ООО «Пролив» и ООО «Меритахт». Предприятие расположено на расстоянии 300 м от морского торгового порта и 100 м от товарной железнодорожной станции

Керчь-порт. Производственная мощность предприятия составляет до 24 млн. физических банок в год. Является одним из крупнейших рыбоконсервных заводов в Украине. Торговые марки: «Пролив», «VILNAS», «Боспор».

ПАО «Крыммолоко» – специализируется на переработке молока и производстве сыра. Производственная мощность 150 тыс. т/год. В настоящее время в состав ПАО «Крыммолоко» входят: головной завод в г. Симферополе, филиалы: Керченский гормолзавод, Раздольненский маслозавод. Все филиалы имеют полный законченный технологический цикл работ по производству молочной продукции (молоко, масло сливочное, кефир, ряженка, сметана, творог, десерты, йогурты, сырки глазированные, биопродукты, симбивит, спинулинка).

ООО «Новатор» специализируется на производстве молока, молочных и кисломолочных продуктов. Производственная мощность – 72 тыс. т/год.

ООО «Крымский молочник» – основано на базе ОАО «Красногвардейский маслодельный завод», открыто в октябре 2012 года. Специализируется на производстве молочной продукции из местного сырья.





Земельные ресурсы

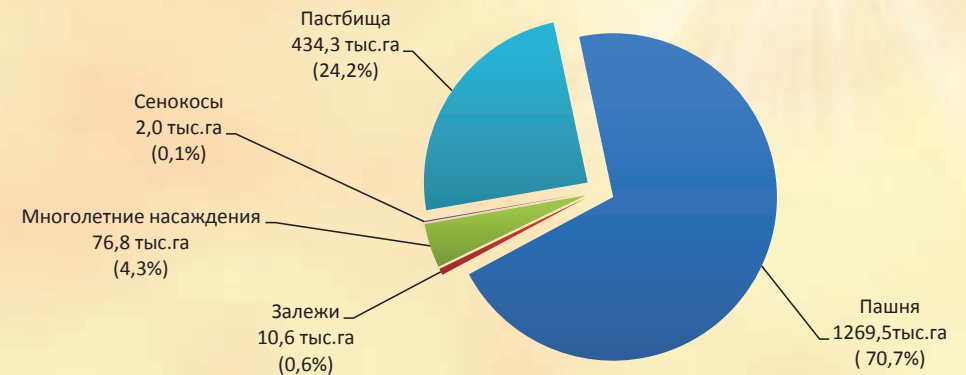
Площадь АРК составляет 2 608,1 тыс. га, в том числе по видам собственности:

- 1 360,9 тыс.га земель государственной собственности (или 52,2 % от общей площади республики);
- 1 245,3 тыс.га земель находятся в собственности физических и юридических лиц (или 47,7 % от общей площади республики);
- 1,9 тыс.га земель коллективной формы собственности (0,1% от общей площади республики).

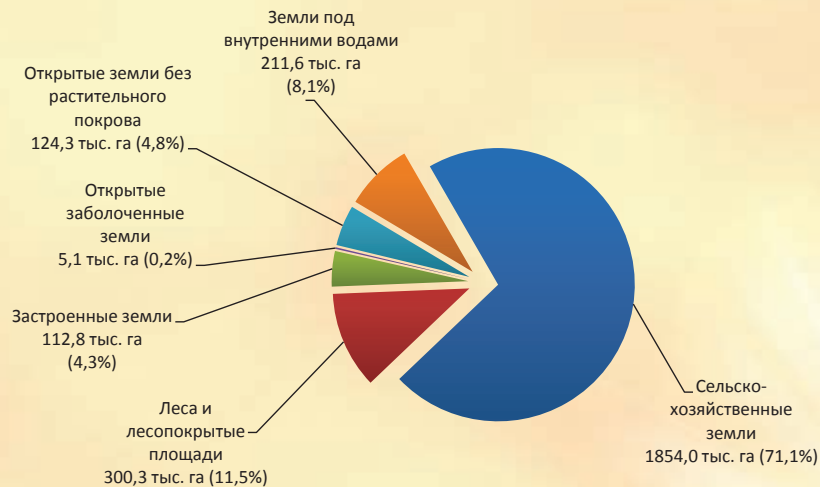
Земли коммунальной собственности в автономии отсутствуют. Площадь земли, находящаяся в границах населенных пунктов, находится в распоряжении органов местного самоуправления. Общая площадь земли в границах населенных пунктов (всего 1 019 населенный пункт) составляет 186,9 тыс. га.

Площадь АРК составляет 2 608,1 тыс. га (без г. Севастополя), из них 1 854 тыс. га, или 71,1% составляют сельскохозяйственные земли. Из сельскохозяйственных земель 1 793,5 тыс. га (97%) приходится на сельскохозяйственные угодья, что свидетельствует о высоком уровне сельскохозяйственной освоенности земель.

Структура сельскохозяйственных угодий



Общая структура земель АРК



Общее количество землепользователей и собственников земли (юридических и физических лиц) составляет 874,2 тыс.

В их пользовании и собственности находится 1935,8 тыс. га земель (74,2% от общей площади республики), в том числе 1495 тыс. га – сельскохозяйственных угодий (или 83,3 % от общей площади сельхозугодий в автономии).

В пользовании и собственности 11,7 тыс. юридических лиц находится 1135,3 тыс. га земель (или 58,6 % от общей площади земель, находящейся в собственности и пользовании граждан и юридических лиц).

В пользовании и собственности 865,6 тыс. граждан – физических лиц находится 800,5 тыс.га земель (или 41,3 % от общей площади земель, находящейся в собственности и пользовании граждан и юридических лиц), в том числе 779,5,2 тыс. га сельхозугодий.

В настоящее время рынок Автономной Республики Крым насыщен продовольствием, произведенным за пределами региона. Это ведет к оттоку денежных средств из республики. Для стимулирования развития крымского сельскохозяйственного рынка необходимо создание эффективного собственника, воспитание чувства хозяина на земле, формирование рынка земли, проведение политики паритета цен на промышленную и сельскохозяйственную продукцию, интервенции го-



5.3. Земельные ресурсы

сударственных закупок продукции аграрного сектора, осуществление взвешенной финансово-кредитной политики.

Земельные торги

Законом Украины «О внесении изменений в Земельный кодекс Украины относительно порядка проведения земельных торгов в форме аукциона» от 05.07.2012 № 5077 –VI на законодательном уровне был утвержден порядок проведения земельных торгов в форме аукциона.

По результатам конкурсных торгов был заключен договор на выполнение землеустроительных и землеоценочных работ по 19 земельным участкам для их продажи (или прав на них) на земельных торгах площадью 62,6 га.

В 2012 году проведен земельный аукцион по продаже права аренды земельного участка, расположенного в районе с.Окуневка площадью 1,2 га для культурно-оздоровительных, рекреационных, спортивных и туристических целей.

С целью подготовки и проведения земельных аукционов в бюджете Автономной Республики Крым на 2013 год предусмотрено 1 млн. 292 тыс. грн.

В настоящее время ведется работа по подготовке и проведению земельных торгов с учетом внесенных изменений в законодательство.

На территории автономии имеется 21 земельный участок, на которые уже утверждены проекты землеустройства и право собственности (аренды) которых может быть продано в 2013 году. Земельные участки расположены: 4 в Бахчисарайском районе, 3 – в Белогорском, по 5 в Симферопольском и Сакском районах, 2 в городе Армянске и 3 в Феодосии.

Подготовлена база данных о земельных участках сельскохозяйственного назначения государственной собственности, которые могут быть проданы на аукционе.

КОНТАКТЫ:

1. Министерство аграрной политики и продовольствия АРК.

Украина, АР Крым, 95034, г. Симферополь, ул. Киевская, 81.

Тел. +38 (0652) 25-01-36, +38 (0652) 27-88-85.

Факс +38 (0652) 27-46-55.

E-mail: minaprk@i.ua

Web-site: www.minagro.crimea.ua

2. Республиканский комитет АРК по земельным ресурсам.

Украина, АР Крым, 95038, г. Симферополь, ул. Кечкеметская, 114.

Тел. +38 (0652) 22-40-95, +38 (0652) 22-83-10, +38 (0652) 22-73-61

Факс +38 (0652) 22-73-61.

E-mail: rescomzem@ukrpost.ua

Web-site: www.rescomzem.gov.ua





Автономная Республика Крым имеет развитую транспортную инфраструктуру, которая обеспечивает вхождение республики в ведущие транспортные коридоры мира и рынок транзитных перевозок.

Транспортно-дорожный комплекс Автономной Республики Крым представляет собой развитую систему коммуникаций, в состав которой входят 6266,8 км автомобильных дорог общего пользования, 4 морских торговых порта, 2 паромные переправы, 3 аэропорта, железная дорога, эксплуатационная длина которой около 650 км, предприятия автомобильного транспорта.


Главной и общей проблемой для всех видов транспорта является высокий уровень износа основных производственных фондов, в первую очередь подвижного состава, а также недостаточные объемы инвестиций в технико-технологическую модернизацию и развитие отрасли.

ЖЕЛЕЗНОДОРОЖНЫЙ ТРАНСПОРТ

Автономная Республика Крым имеет развитую сеть железнодорожных путей, эксплуатируемых Крымской дирекцией железнодорожных перевозок Приднепровской железной дороги. Эксплуатационная длина главных железнодорожных путей составляет 645,3 км, из них 52% электрифицировано.

Электровозной тягой обслуживаются участки:

- Джанкой – Симферополь – Севастополь;
- Симферополь – Саки – Евпатория.



Тепловозной тягой обслуживаются:

- Джанкой – Красноперекоск – Вадим;
- Джанкой – Владиславовка (Феодосия) – Керчь.

Наибольшую грузовую нагрузку на один километр путей имеет участок Джанкой – Новоалексеевка, который находится на главном направлении межрегионального обмена грузов, а также участок Джанкой – Владиславовка, обслуживающие крупные предприятия химической промышленности в северной части Крыма.

Из Крыма постоянно курсируют 29 пар поездов, с 1 мая в обороте находится 41 пара поездов, с 1 июня – 47 пар поездов.

В пик курортного сезона функционирует порядка 90 пар поездов.

МОРСКОЙ ТРАНСПОРТ

В Автономной Республике Крым функционирует 4 морских торговых порта: Евпаторийский, Керченский, Феодосийский, Ялтинский и две паромные переправы: автомобильно-пассажирская – Государственная судоходная компания «Керченская паромная переправа» и железнодорожная – ДП «ГИС-КРЫМ».

ГП «Керченский морской торговый порт» – порт с круглогодичной навигацией.

Крупнейший грузовой порт Крыма имеет возможность принимать и обрабатывать грузовые суда длиной 220 м и осадкой 8,3 м.

Общая длина причальной линии – 1690 погонных метров. Количество причалов – 10, в т. ч. 9 – грузовых, 1 – вспомогательный.

Порт имеет обустроенную якорную стоянку, расположенную в южной части Керченского пролива. Глубины у якорной стоянки позволяют обрабатывать суда дедвейтом до 80 тыс. тонн и осадкой в грузе до 18 метров.

В 2009 году введен в эксплуатацию паромный автомобильно-железнодорожный комплекс для обслуживания паромного сообщения на линии Керчь – Потти.

ГСК «Керченская паромная переправа» осуществляет перевозки грузовых, легковых автомобилей, пассажиров и грузов.

Порт имеет железобетонный пирс длиной 140 м и шириной 10 м, который переходит в своей береговой части в два чашеобразных причала. Флот компании составляют 2 парома-ледокола, 1 автопаром, 1 теплоход.

ГП «Феодосийский морской торговый порт» – порт с круглогодичной навигацией. Пассажирские перевозки осуществляются в мае – октябре.



6. Транспортный комплекс

Универсальное предприятие с возможностью переработки до 40 наименований разных грузов. Производственный комплекс осуществляет перевалку грузов с борта судна в вагоны или автотранспорт минуя склады.

Общая длина причального фронта – 1221 погонный метр. Количество причалов – 11.

Порт способен перерабатывать до 11,25 млн. т грузов в год, в том числе 1,5 млн. т сухих грузов. Основной грузопоток – нефть и нефтепродукты, а также строительные материалы, черные металлы.

ГП «Ялтинский морской торговый порт» – порт с круглогодичной навигацией.

Пассажиры перевозятся в мае - октябре.

Порт имеет пассажирский (г. Ялта) и грузовой район (п. Массандра), 12 приписных портопунктов для обслуживания местных пассажирских линий.

Портопункты располагаются в г. Судак, поселках Морское и Малореченское, г. Алуште, Профессорском уголке (г. Алушта), поселках Партенит, Никита, Ливадия, Мисхор, Алупка, на Золотом пляже и Ласточкином Гнезде.

Общая длина причального фронта – 3083 погонных метра. Количество причалов – 25.

ГП «Евпаторийский морской торговый порт» – порт с круглогодичной навигацией.

Пассажиры перевозятся в мае - сентябре.

В порту два производственных погрузочных комплекса: грузопассажирский в г.Евпатории и грузовой на озере Донузлав.

В грузовом участке порта в г.Евпатории работает автопаромный терминал для приема судов типа «ро-ро/fergy» и перегрузки большегрузных автомашин, колесной техники и пассажиров, которые следуют через территорию Украины в Россию, Белоруссию и страны Западной Европы.

Может принимать суда (грузовые и пассажирские) длиной до 130 метров и осадкой 5 метров.

Общая длина причального фронта – 1407,2 погонных метра. Количество причалов – 8.

Маломерный флот

На территории Автономной Республики Крым всего зарегистрировано 182 базы-стоянки маломерных судов.



Количество маломерных судов, приписанных к базам-стоянкам, зарегистрированным на территории АРК, около 3000 единиц.

АВИАЦИОННЫЙ ТРАНСПОРТ

Авиатранспортный комплекс Автономной Республики Крым представлен следующими предприятиями, непосредственно принимающими участие в обеспечении перевозок пассажиров, грузов и оказывающими другие услуги авиационного транспорта:

- ПАО «Международный аэропорт «Симферополь»;
- Крымское государственное авиационное предприятие «Универсал-Авиа»;
- Крымская авиакомпания «Air Onix».

ПАО «Международный аэропорт «Симферополь» – одно из ведущих предприятий транспортного комплекса Автономной Республики Крым.

Основным видом деятельности предприятия является оказание услуг авиакомпаниям по перевозке и обслуживанию пассажиров, почты, грузов, а также по обеспечению прилета, наземного обслуживания и вылета воздушных судов.





Предприятие располагает взлетно-посадочной полосой с искусственным покрытием размерами 3700х60м, способной принимать практически любые типы воздушных судов.

Общее количество мест стоянок воздушных судов – 41.

Имеется пассажирский вокзал для обслуживания пассажиров, а также производственные площадки для приема и обработки грузов, багажа и почты.

КГАП «Универсал-Авиа»

Предприятие располагает грунтовой взлетно-посадочной полосой размерами 1800х100 м, способной принимать в светлое время суток воздушные суда с максимальной взлетной массой до 14 тонн (вертолеты, самолеты Л-410).


Общее количество мест стоянок воздушных судов – 30.

Предприятие имеет на своем балансе 8 вертолетов Ми-8, которые выполняют различные авиационные работы, как в Украине, так и за ее пределами.

Крымская авиакомпания «Air Onix»

Компания функционирует с апреля 2012 года, базируется в аэропорту «Симферополь» и выполняет авиарейсы в Киев, Москву, Стамбул, Израиль.

В летний сезон компания планирует открытие новых маршрутов в Самару, Тбилиси, Баку, Казань, Уфу, Варшаву, а также увеличить частоту рейсов по уже осуществляемым направлениям.



АВТОМОБИЛЬНЫЙ ТРАНСПОРТ

Пассажирский автомобильный транспорт является наиболее востребованным видом пассажирского транспорта в АРК.

На сегодняшний день в автономии работает 121 автоперевозчик.

Перевозки осуществляются на 439 маршрутах, в т.ч. пригородных маршрутов – 233, междугородных – 206.

Развивается автостанционная сеть Автономной Республики Крым. В настоящее время на территории республики действуют 60 автостанций и автовокзалов с круглогодичным режимом работы, в том числе 3 сезонных автостанционных пункта.

Количество автобусов, используемых на маршрутах общего пользования, не выходящих за границы территории Автономной Республики Крым, составляет 1017ед.

Все автомобильные перевозки пассажиров на территории автономии выполняются частным бизнесом.

На территории республики существует порядка 800 пригородных и междугородных маршрутов.

До настоящего времени не сформированы крупные перевозчики грузов, и на крымском рынке грузоперевозок работают или иногородние фирмы, или одиночные мелкие предприниматели.

АВТОМОБИЛЬНЫЕ ДОРОГИ

Всего на балансе Службы автомобильных дорог в Автономной Республике Крым находится 6 266,8 км автомобильных дорог общего пользования, из которых:

- автодороги государственного значения - 1 822,8 км, в т.ч.: международные (521 км), национальные (195,7 км), региональные (467,5 км), территориальные (638,6 км);
 - автодороги местного значения – 4 444 км.
- Коммунальных автомобильных дорог – 8504,7 км.

КОНТАКТЫ:

Республиканский комитет АРК по транспорту и связи.
Украина, АР Крым, 95034, г. Симферополь, ул. Киевская, 81.
Тел. +38 (0652) 54-42-63, +38 (0652) 27-32-33.
Факс +38 (0652) 54-56-05.
E-mail: reskomtrans@ark.gov.ua
Web-site: www.reskomtrans.ark.gov.ua



Отрасль связи в АРК динамично развивается. За 2012 год предприятиями отрасли связи было оказано услуг на сумму 970,7 млн. грн., что на 0,5% больше, чем за 2011 год. Из общей суммы объема услуг наибольший удельный вес составляют услуги мобильной связи – 41,6%.

Телефонная связь

Общая монтированная емкость АТС в АРК составляет 468,3 тыс. номеров. Телефонную связь в Крыму в 2012 году обеспечивали 625 автоматических телефонных станций, из них 258 – городских и 367 – сельских. Основную часть городских АТС (63,2%) представляют наиболее современные – цифровые (EWSA, Alcatel, Si2000 и другие), 23,3% – координатные, 7,7% – декадно-шаговые и 5,8% – квазиэлектронные станции. В сельской телефонной сети цифровых (электронных) АТС – 12,8%, координатных – 82,6%, квазиэлектронных – 4,6%.

Телекоммуникационные услуги, которые предоставляют операторы фиксированной связи в Крыму, включают городскую, междугородную и международную связь, радиотелефонию, мобильную связь, доступ в Интернет с применением технологии ADSL, WiFi и другие услуги.

ПАО «Укртелеком»

ПАО «Укртелеком» является единственным в Украине оператором, который предоставляет услуги фиксированной телефонной связи по всей территории страны для всех категорий потребителей как в городской, так и в сельской местности, и обслуживает около 10 млн. абонентов фиксированной связи, занимая 80% рынка местной связи и около 83% рынка услуг международной телефонной связи.

«Укртелеком» предоставляет услуги таксофонной связи практически на всей территории страны, в том числе в отдаленных и малонаселенных регионах. Большинство таксофонов являются универсальными, с помощью которых предоставляются услуги городской, междугородной и международной телефонной связи. Компания также обеспечивает спецсвязь, секретные каналы и даже систему «Выборы», по которой на сервер ЦИК поступают данные из регионов. В последнее время в связи с активным развитием сферы информационных технологий, появлением новых технологий и видов связи, а также новых операторов «Укртелеком» стал терять доминирующее положение на рынках, сохранив преимущество только в сфере стационарной телефонии. Перспективными для компании также представляется развитие мобильной связи, широкополосного доступа к услугам Интернет и создание Фонда универсальных услуг.

ООО «Интертелеком»

Оператор связи ООО «Интертелеком» предоставляет в городах и районах АРК услуги связи по радиодоступу с выделением прямого городского номера, мобильного номера, услуги по мобильному интернету, телевидению и радио. Выделенная номерная емкость для ООО «Интертелеком» по Крыму – более 10 000 номеров. Для малонаселенных и труднодоступных районов стандарт CDMA является альтернативой традиционной проводной телефонии. Он дал возможность устанавливать телефоны в сельских и горных районах, увеличить туристическую привлекательность Крыма.

Мобильная связь

Мобильная связь – одно из наиболее динамично развивающихся направлений в телекоммуникациях, охватывающее все регионы Крыма. Охват мобильной связью рынка АРК составляет 98% и по численности населения, пользующегося мобильной связью, Крым занимает 6 место среди регионов Украины. Абонентская база пользователей мобильной связи в АР Крым составляет более 2,8 млн. человек.

В Крыму мобильная связь работает стабильно и почти весь полуостров находится в зоне покрытия операторов мобильной связи, даже в отдаленных горных районах Крыма. На сегодняшний день сетью практически полностью охвачены Южный берег Крыма, крупные города, автотрассы и водное пространство по побережью полуострова.





Спектр предоставления услуг мобильной связи в АРК достаточно разнообразный: телефония, видеоконференция, мультимедийный сервис, высокоскоростной доступ в Интернет, определение местоположения при помощи мобильного телефона, факс на электронную почту и функцию мобильной рации в телефоне. Мобильными операторами АРК поддерживаются стандарты GSM 900/1800, NMT - 450i и стандарт D-AMPS. В последнее время всеми компаниями ведутся интенсивные работы как по увеличению областей покрытия зоны связи, так и по улучшению качества предоставляемых сервисов. В 2012 году расширена зона покрытия территории АР Крым операторами мобильной связи за счет ввода в эксплуатацию 39 базовых станции мобильной связи, тем самым создаются благоприятные условия для развития и ведения бизнеса в Крыму, предоставляется возможность жителям и гостям Крыма общаться как внутри Украины, так и с ближним и дальним зарубежьем.

Особое внимание уделяется мобильными операторами тарифам на международные разговоры в связи с постоянным притоком туристов в курортный сезон. Поскольку международный роуминг остается достаточно дорогой услугой, многие туристы предпочитают приобретать номера местных операторов, что значительно расширяет абонентскую базу украинских мобильных операторов.

На территории АРК в настоящее время действуют 4 крупные компании по предоставлению услуг мобильной связи. Это – КФ АО «Киевстар», КТУ ПрАО «МТС Украина», ООО «Астелит» (Торговая марка Life) и ООО «ТриМоб» (Торговая марка UTEL). Лидерами среди операторов мобильной связи остаются две компании – Крымский филиал АО «Киевстар» и Крымское территориальное управление ПрАО «МТС Украина». Вместе они охватывают более 84% рынка.

Однако в последние годы вместе с лидерами мобильной связи быстрыми темпами завоевывает часть рынка ООО „Астелит” (торговая марка Life), на долю которого приходится уже 12% рынка. Кроме того, на рынке мобильной связи расширяет объем услуг мобильной связи третьего поколения созданное на базе «UTEL» предприятие ООО «ТриМоб», на долю которого уже приходится 3% рынка. Все операторы мобильной связи предоставляют также беспроводной высокоскоростной доступ к сети Интернет.

Интернет

Крым опережает многие регионы Украины по развитию сети Интернет, и скоро по темпам развития может стать ведущим регионом. Объем доходов от реализации услуг доступа к сети Интернет составляет более 114 млн.грн.

В Крыму на данный момент насчитывается более 40 Интернет-провайдеров, на которых приходится более 180 тыс. пользователей. Наибольшим спросом пользуется кабельный Нomenet с локальной сетью, а также интернет через телефонную сеть по технологии ADSL. Так, КФ ПАО «Укртелеком» за 2012 год введено в эксплуатацию 6078 портов широкополосного доступа в Интернет по технологии ADSL во всех административных регионах АР Крым, при этом освоено более 5 млн.грн. средств предприятия, что дало возможность жителям и гостям автономии воспользоваться услугой доступа во всемирную сеть Интернет, общением с родственниками и друзьями. Крымский филиал АО «Киевстар» расширяет сеть доступа к Интернет по технологии FTTB («Оптика в дом»), в городах: Симферополь, Феодосия, Керчь, Бахчисарай, Ялта, Евпатория, Красноперекопск. Уже охвачено более 206 тысяч домохозяйств этих городов. Услуги беспроводного доступа к сети Интернет по технологии Wi-Fi предлагают такие предприятия связи, как: КФ ПАО «Укртелеком», КФ АО «Киевстар», КТУ ПрАО «МТС Украина» и другие операторы связи.

Телевидение и радиовещание

Крупнейшим предприятием в области оказания услуг теле- и радиовещания, а также крупнейшим предприятием отрасли связи АРК по объему годового оборота является государственное предприятие «Радиотелевизионный передающий центр Автономной Республики Крым» (РТПЦ АРК). РТПЦ АРК специализируется на распространении теле- и радиопрограмм, а также телефонной, телеграфной передаче данных и другой информации. Основная функция предприятия заключается в передаче сигналов теле- и радиокompаний, которые работают в Украине и Крыму. Услугами РТПЦ АРК пользуются 23 телекомпании (в том числе и в Севастополе) и 4 радиокompании.

Кроме того с РТПЦ АРК сотрудничают операторы мобильной связи: «МТС Украина», «Киевстар», «Астелит», «Интертелеком», «Телесистемы Украины».

РТПЦ АРК в 2012 году продолжает работы по расширению трансляции цифровых программ, организации цифровых каналов передачи данных на 18 объектах Крыма. Организована сеть раздачи региональных программ на передатчики цифрового телевидения. Телевизионная программа ГТРК «Крым» с декабря 2011 года транслируется на территории Крыма в цифровом формате.

Почтовая связь

Монополистом на рынке АРК по предоставлению услуг почтовой связи является Украинское государственное предприятие почтовой связи «Укрпочта» (УГППС





«Укрпочта»), которое имеет отделения по всей стране и охватывает практически все населенные пункты, в том числе и Крым. Объем доходов за предоставленные услуги почтовой связи населению Крыма составил в 2012 году более 106 млн.грн.

В Автономной Республике Крым услуги почтовой связи оказывает Крымская дирекция УГППС «Укрпочта». Крымская дирекция имеет разветвленную сеть почтовой связи, которая охватывает все регионы Крыма, кроме города Севастополя. В состав Крымской дирекции входят 7 Центров почтовой связи. На учете в дирекции числятся 159 городских отделений почтовой связи, 340 сельских, 15 передвижных ОПС.

Основная деятельность КД УГППС «Укрпочта» состоит в предоставлении услуг почтовой связи юридическим и физическим лицам. Кроме традиционных почтовых услуг по пересылке почтовых отправлений, выплате и доставке пенсий, других социальных выплат, перевода денежных средств (простой, электронный), приема подписки, доставки периодических печатных изданий, в Крымской дирекции внедрены новые прогрессивные виды услуг: электронная почта, Интернет, выплата переводов по системе «Вестерн-Юнион», доставка рекламных материалов, реализация товаров народного потребления, реализация лотерейных билетов, прием платы коммунальных платежей, прием грузов и транспортировка в пределах Украины, реализация телефонных карточек, периодических изданий, ксерокопирование, ламинирование, сканирование и т.д. Совместно с Советом министров Автономной Республики Крым организовано предоставление административных услуг через почтовые отделения связи. Активно расширяется зона предоставления услуги «Электронный билет», позволившая жителям и гостям Крыма заказывать и получать билеты на железнодорожный и авиатранспорт в любом отделении почтовой связи автономии.

КОНТАКТЫ:

Республиканский комитет АРК по транспорту и связи.

Украина, АР Крым, 95034, г. Симферополь, ул. Киевская, 81.

Тел. +38 (0652) 54-42-63, +38 (0652) 27-32-33.

Факс +38 (0652) 54-56-05.

E-mail: reskomtrans@ark.gov.ua

web-site: www.reskomtrans.ark.gov.ua





Промышленность является ведущей отраслью экономики Автономной Республики Крым. Вклад промышленности в создание валовой добавленной стоимости составляет 16%, на ее долю приходится около 25% стоимости основных средств региона. В промышленном производстве АРК сосредоточено более 2 тысяч крупных, средних и малых предприятий, на которых работают порядка 100 тыс. человек. В структуре промышленности Крыма более 65% общего объема производства приходится на перерабатывающую промышленность, около 15% — на добывающую, на предприятия по производству и распределению электроэнергии, газа, пара и кондиционированного воздуха — около 20%. Сфера промышленного производства АРК представлена такими отраслями, как машиностроение, в том числе и сельско-

хозяйственное, судостроение, химическая, горно-добывающая, легкая и пищевая промышленность.

Территориальное распределение промышленного потенциала в республике неравномерно, что обусловлено, в основном, различиями в обеспеченности ресурсами. Промышленные предприятия Крыма сконцентрированы в городах Симферополь, Армянск, Красноперекоепск, Керчь, Феодосия, Евпатория, а также Бахчисарайском и Красногвардейском районах.

Стратегия развития Крыма предполагает развитие индустриального сектора экономики как центра инновационного и инвестиционного развития республики.





8. Промышленность

Будущее крымской промышленности связывается с созданием наукоемких производств, обеспечивающих минимальную нагрузку на окружающую природную среду.

Химическая промышленность

Почти одна пятая часть от общего объема промышленного производства представлена предприятиями химической промышленности. В Крыму расположены крупнейшие химические предприятия, которые выступают монополистами в Украине и в странах СНГ и выпускают конкурентоспособную на европейском и мировом рынках продукцию.

Они формируют экспортное ядро республики. Важным фактором успешной производственной деятельности является наличие на полуострове местной базы сырья и значительных трудовых ресурсов.

Ведущими предприятиями химической отрасли являются ЧАО «Крымский ТИТАН», ПАО «Крымский содовый завод», ПАО «Бром», Симферопольское УПП УТОС «Крымпласт».

ЗАО «Крымский ТИТАН» (www.titan-export.com) – ведущий производитель химической продукции Крыма, которая известна далеко за пределами Крыма и Украины. Предприятие имеет репутацию стабильного партнера, деятельность которого отмечена 6 международными наградами. Предприятие выпускает двуокись титана, красный железорудный пигмент, аммофос и другую химическую продукцию.

ПАО «Крымский содовый завод» (www.cs.ua) – мощное предприятие – производитель кальцинированной соды марок «А» и «Б», который функционирует более 30 лет. Компания предлагает для реализации на внутреннем и внешнем рынках соду техническую, моющие средства, соль, известь строительную.

ПАО «Бром» (www.perekorbromine.com) – является единственным в Украине производителем брома и его соединений, который использует естественное сырье – рапу озера Сиваш.

Машиностроение

Машиностроение Крыма специализируется на производстве электротехнического и электронного оборудования, радио – и телевизионных приборов, средств связи, оптических и навигационных устройств. Отрасль представлена более чем 50 предприятиями, из которых ведущими являются ПАО «Электромашиностроительный завод «Фирма СЭЛМА», ПАО «Фиолент», ПАО «Завод «Симферопольсельмаш».

ПАО «Электромашиностроительный завод «Фирма Сэлма» (www.selma.ua) – ведущий производитель электросварочного оборудования в Украине и странах СНГ. Продукция фирмы спроектирована с применением современных промышленных технологий с использованием комплектующих частей производства известных мировых марок. На фирме введена система качества, которая отвечает требованиям международных стандартов ISO серии 9001, TUV (Германия).

ПАО «Завод «Симферопольсельмаш» (www.selmash.strace.net) – один из лидеров по производству режущих запчастей к сельскохозяйственной технике не только в Крыму и Украине, но и в странах СНГ.

На территории АРК действуют мощные приборостроительные предприятия, которые в значительной мере формируют поток валютных поступлений в бюджет от экспорта. К таким предприятиям относятся ПАО «Завод «Фиолент», ОАО «Пневматика», Феодосийский казенный оптический завод. Эти субъекты хозяйствования являются наиболее инновационно активными, а их продукция отличается значительной наукоемкостью.

ПАО «Фиолент» (www.fiolent.com) – современное высокоорганизованное предприятие, которое является одним из лидеров производства электроинструментов в Украине и странах СНГ.

На предприятии введена система управления качеством на соответствие требованиям международного стандарта ISO 9001:2000 и получен сертификат BVQI. Предприятие имеет свое конструкторское бюро по разработке образцов электроинструмента. Продукцию ОАО «Фиолент» отличает высокое качество, надежность, современный дизайн.

ЧАО «Пневматика» (www.pneumo.com.ua) – предприятие, которое уже на протяжении 30 лет изготавливает пневмоаппаратуру для различных отраслей экономики. Программа поставок включает сотню модификаций пневматических устройств (пневматические цилиндры и распределители, контрольно-регулирующая аппаратура, электропневматические трансформаторы и прочее) для удовлетворения разнообразных потребностей заказчиков.

Продукция судостроительной отрасли автономии известна далеко за пределами Украины. Это супертанкеры, фрегаты, суда на динамических принципах поддержки, транспортные суда, а также предоставление услуг по судоремонту. Около половины всех судов на подводных крыльях в мире сошли со стапелей крымских компаний. Предприятия судостроительной отрасли яв-



ляются стратегическими для развития полуострова. Среди них выделяются ПАО «Судостроительный завод «Залив», ОАО «ФСК «Море», ГП «Стеклопластик».

ПАО «Судостроительный завод «Залив» (www.zaliv.com) – ведущий производитель и экспортер современных среднетоннажных танкеров. Предприятие выполняет многие виды работ, связанных со строительством и обслуживанием судов, а также производит оснащение для верфей, энергоносители, кислород, ацетилен и т.п.

ОАО «ФСК «Море» (www.morye.crimea.ua) – мощное предприятие, которое производит скоростные корабли (на подводных крыльях, на воздушной подушке и т.п.), прогулочные яхты, катера с корпусами из алюминиево-магниевых сплавов.

ГП «Стеклопластик» (www.boat.h1.ru) имеет значительный производственный потенциал и является крупным специализированным предприятием, которое владеет технологией изготовления сложных конструкций из полимерных композитных материалов. Продукция компании: шлюпки и катера различного назначения, прогулочные лодки, байдарки и т.п.



Добывающая промышленность

ПАО «ГАО «Черноморнефтегаз» входит в состав НАК «Нефтегаз Украины» и специализируется на разведке и добыче нефти и газа в акватории Черного и Азовского морей, хранении и транспортировке природного газа. На шельфе Черного и Азовского морей и в сухопутной части Крыма «Черноморнефтегаз» разрабатывает 3 газоконденсатных (Голицынское, Штормовое и Фонтановское), 6 газовых (Архангельское Стрелковое, Джанкойское, Задорненское, Восточно-Казантипское, Северо-Булганакское) и одно нефтяное (Семеновское) месторождения.

Всего на балансе общества находятся 17 месторождений, из которых: 11 – газовые, 4 – газоконденсатные и 2 – нефтяные.

«Черноморнефтегаз» проходит этап коренной модернизации производства, которая выведет предприятие на новый уровень освоения шельфа Черного и Азовского морей. Приобретенные в 2012 году самоподъемные плавучие буровые установки пятого поколения дают возможность более глубокого бурения (до 9000 м), работы на большей глубине воды (до 120 м) и увеличивают скорость проходки в несколько раз. Благодаря модернизации предприятия добыча газа к 2015 году увеличится в три раза по сравнению с 2011 годом, а уровень обеспечения собственных потребностей крымчан составит 150%.

В 2012 году «Черноморнефтегаз» добыл 1,174 млрд. кубометров природного газа, 62,8 тысяч тонн газового конденсата и 8,9 тысяч тонн нефти.

КОНТАКТЫ:

Республиканский комитет АРК по топливу, энергетике и инновационной политике

Украина, АР Крым, 95053, г. Симферополь, ул. Киевская, 1а.

Тел. +38 (0652) 543-908, +38 (0652) 543-909.

Факс +38 (0652) 544-214, +38 (0652) 544-569.

E-mail: mintop@ark.gov.ua

Web-site: www.minenergy.ark.gov.ua



Электроэнергетическая система АРК

АРК является энергодефицитным районом Украины, импортирующим более 80% потребляемой электроэнергии с материковой части Украины по сети линий электропередачи напряжением 220/330 кВ через Перекопский перешеек и полуостров Чонгар. Обеспечение электроэнергией полуострова осуществляется ГП «Крымская электроэнергетическая система НЭК «Укрэнерго» по четырем межсистемным связям (три высоковольтные линии 330 кВ и одна – 220 кВ) суммарной пропускной способностью около 1 250 МВт.

Энергопоставляющим предприятием для потребителей республики является ПАО «Крымэнерго». Компания занимается поставками электроэнергии всем категориям потребителей на территории Крыма по локальным сетям. Поставками электроэнергии на территории Крыма занимается также дочерняя компания ПАО «Крымэнерго» – ЧАО «Восточно-Крымская энергетическая компания».

На балансе ПАО «Крымэнерго» находится 27,7 тыс. км воздушных линий электропередач 0,4-110 КВ, протяженность кабельных линий составляет 4,2 тыс. км. Мощность трансформаторов составляет 6027,5 МВА. Воздушные линии электропередач компании были построены еще в 40-60-х годах прошлого столетия, они работают в условиях предельных нагрузок. Износ многих линий составляет более 70%. При этом изношенность оборудования сказывается не только на безопасности энергообеспечения региона, но и на высоком уровне потерь энергии при ее передаче по сетям. В течение трех лет компания ежегодно осваивает более 100 млн. грн. собственных средств на реализацию программы реконструкции сетей 0,4-110 кВ.

В структуре потребления электроэнергии на население приходится 46%, на промышленность – 17,6%. Небольшой объем электроэнергии потребляет сельское хозяйство – 6,7%, что обусловлено особенностями климата на полуострове. В регионе отсутствуют сезонные колебания в потреблении электроэнергии, что не характерно для предприятий энергетической отрасли. В зимние месяцы увеличивается доля электроэнергии, потребляемой на освещение и отопление, летом резко возрастает электропотребление в курортной зоне, где широко используются системы кондиционирования. Большое количество электроэнергии используют оросительные системы.

Собственное производство электроэнергии

Почти на 20% АРК обеспечивает собственные потребности в электроэнергии. При этом производством энергии занимается несколько компаний.

Регион имеет значительный потенциал для развития альтернативных источников энергии, таких как солнечная, ветровая. В рамках реализации национального проекта по переходу на экологически чистые энергии в Крыму успешно ведется строительство солнечных электростанций. В 2010-2012 годах в Крыму построены 4 солнечные фотоэлектрические станции общей мощностью 227,5 МВт, в том числе: Родниковская СЭС (7,5 МВт), Митяевская СЭС (32 МВт), Охотниковская СЭС (82 МВт), Перовская СЭС (106 МВт). Общая выработка электроэнергии на СЭС составила в 2012 году 303 млн. кВтч (38 % от общей выработки энергии в Крыму и 5 % от общего ее потребления).

Ветроэнергетика на территории полуострова представлена четырьмя государственными предприятиями, осуществляющими опытно-промышленную эксплуатацию на 7 ветроэлектростанциях (далее – ВЭС), на которых установлен 551 ветроагрегат мощностью 68,2 МВт.





ТЭЦ и энергетические компании

Общая установленная электрическая мощность всех крымских ТЭЦ составляет 118 МВт (Симферопольская ТЭЦ – 68 МВт, Камыш-Бурунская ТЭЦ – 30 МВт, Сакские ТЭС – 20 МВт). Крупнейшей компанией, занимающейся производством электроэнергии, является ООО «Крымтеплоэлектроцентраль» (ООО «КрымТЭЦ»). Также производством электроэнергии занимаются СП «Крымская энергетическая компания», ООО «Энерго-Альтернатива», ЧАО «Крымский титан».

Газотранспортная система АРК

Действующая газотранспортная система Крыма связана с общегосударственной и включает 1 546,3 километра магистральных газопроводов, в том числе 284,6 км морских, из них ГАО «Черноморнефтегаз» эксплуатирует 1 196 км магистральных газопроводов.

Феодосийская промплощадка Херсонского линейного производственного управления магистральных газопроводов (ЛПУМГ) УМГ «Харьковтрансгаз» ДП «Укртрансгаз» эксплуатирует магистральный газопровод Джанкой–Феодосия–Керчь протяженностью 350,3 км, который обеспечивает подачу газа в восточный Крым.

ПАО «ГАО «Черноморнефтегаз» за счет собственной добычи газа обеспечивает потребности Крыма на 66,1%. Недостающее количество газа поступает в автономии по системе «Харьковтрансгаз». Общая потребность в газе составляет порядка 1,7-2 млрд. м³, из них за счет собственной добычи АРК получила в 2012 году почти 1,2 млрд. м³ газа.

Одним из значительных преимуществ компании является наличие Глебовского подземного хранилища газа проектной емкостью 1 млрд. м³ (запланирована реконструкция объекта с увеличением активного объема до 4 млрд. м³). Станция подземного хранения газа – стратегическое звено технологической цепи газотранспортной системы, обеспечивающее покрытие суточной и сезонной неравномерности потребления газа при прохождении отопительного сезона.

Газораспределительные сети обслуживаются предприятиями, осуществляющими лицензионную деятельность: ПАО «Крымгаз», ЧАО «Феодосия», ПАО «Керчьгаз» и другие. Общая протяженность газовых распределительных сетей – 9296,3 км.

Уровень газификации АРК составляет 72,6%, в том числе в городах и поселках городского типа – 86,4 %, в селах – 46,3 %.

КОНТАКТЫ:

Республиканский комитет АРК по топливу, энергетике и инновационной политике.

Украина, АР Крым, 95053, г. Симферополь, ул. Киевская, 1а.

Тел. +38 (0652) 543-908, +38 (0652) 543-909.

Факс +38 (0652) 544-214, +38 (0652) 544-569.

E-mail: mintop@ark.gov.ua

Web-site: www.minenergy.ark.gov.ua





10. Строительный комплекс

Стратегические планы развития АРК во многом связаны со строительством значительного числа новых объектов: гражданских и промышленных зданий, мостовых и берегоукрепительных сооружений, дорог, теплотрасс, магистралей, линий электропередач и т.д.

Территория республики характеризуется значительными запасами строительного минерального сырья: камень строительный, камень облицовочный, камень пильный, сырье цементное, мергель, гипс и ангидрит, песок, керамзитовое и стекольное сырье.

В последние годы в автономии значительно расширилась номенклатура строительной продукции: мелкие бетонные блоки, стеновые блоки из природного камня, гранитные плиты, керамзит, гравий и т.д.

Сырьевая база региона позволяет наращивать мощности по производству цемента, стеновых материалов, железобетонных конструкций и изделий, щебня, песка.

Предприятия строительной отрасли АРК сегодня переживают период своего организационного совершенствования и модернизации строительных технологий. Дифференцируясь по объему и специализации осуществляемой деятельности, строительные предприятия Крыма все больше приближают соответствующую отрасль экономики автономии к европейской организационной модели. Ключевыми факторами развития строительной отрасли республики являются: наличие высококвалифицированной рабочей силы, активное использование различных современных ма-



териалов и передовых технологий в строительстве, наличие опыта работы в районах со сложными инженерно-геологическими условиями и т.д.

Для выполнения предварительных изыскательских и проектных работ в сфере строительства в АРК существует целый ряд специализированных научно-исследовательских и проектных институтов. Так, изыскания и проектные работы в сфере использования земельных ресурсов осуществляет ГП «Крымский научно-исследовательский и проектный институт землеустройства». Базовой организацией по геологическим изысканиям для строительства и научно-технической деятельности в сферах строительства, производства строительных материалов, архитектуры и градостроительства является институт «КрымГИИНТИЗ». В области мелиоративного и водохозяйственного строительства проектно-изыскательские работы выполняет институт «Крымгипроводхоз». В области архитектуры и градостроительства бесценный опыт имеет институт «КрымНИИпроект».



Всего в 2012 году осуществляли строительную деятельность около 580 строительных предприятий.

Крупнейшие строительные предприятия в АРК

ООО СК «Консоль–строй ЛТД» выполняет функции генподрядчика, заказчика и инвестора, а также работает с банками по кредитованию строительных проектов, ведет технический надзор и организует продажи.

ООО «Профессионал» работает на рынке недвижимости Крыма работает более 10 лет. За это время строительной компанией были построены объекты высокого уровня на Южном берегу Крыма, Симферополе, Одессе. Масштаб объектов и возможностей начинается от строительства частных коттеджей, жилых домов, торгово-офисных центров до возведения развлекательных центров и самостоятельных поселков с полной инфраструктурой.

ООО «Предприятие «СоюзСтройТехнология» позиционируется на рынке недвижимости Крыма как компания, ориентированная на строительство престижных объектов. Предприятие ведет свои объекты от создания концепции будущего здания и архитектурно-инженерного проектирования до строительства, благоустройства и последующего управления недвижимостью. Комплексный подход к реализации проектов гарантирует высокое качество и уважение интересов конечного потребителя. Компания продолжает плодотворное сотрудничество с государством в рамках программы «Доступное жилье».

ЧАО «Бахчисарайский комбинат Стройиндустрия» является одним из крупнейших предприятий по производству строительных материалов на юге Украины

и единственным предприятием, производящим цемент на крымском полуострове. Сырье для производства добывается на карьерах предприятия. Объединяет несколько заводов по производству строительных материалов. Реализацией продукции на территории Крыма занимается дочернее предприятие компании - «Крымцемент». Продукция предприятия также направляется на экспорт.

ПАО «Крымжелезобетон» – железобетонная продукция. Компания имеет филиалы в Симферополе, Бахчисарае и Севастополе. Основные виды промышленной продукции: сборные железобетонные изделия и конструкции, бетон товарный, марочный и известковый товарный раствор. Прочие виды продукции: блоки стен подвалов, бордюр армированный и неармированный, оконные и дверные блоки, строганный погонаж. Предприятие выполняет индивидуальные заказы по выпуску сборного железобетона и оказывает услуги по распиловке и сушке пиломатериалов.

КОНТАКТЫ:

Республиканский комитет АРК по строительству и архитектуре.

Украина, АР Крым, 95001, г. Симферополь, ул. Ленина, 17.

Тел. +38 (0652) 25-60-46.

Факс +38 (0652) 56-91-93.

E-mail: architect@ark.gov.ua

Web-site: www.reskomstroy.ark.gov.ua





11. Образование и наука

Учебные заведения автономии обеспечивают практически все отрасли экономики Крыма качественно подготовленными профессиональными кадрами. Отечественные учебные программы и методики подготовки профессиональных кадров максимально адаптируются к международным стандартам образования, в то же время сохраняя все ценное, что накоплено в сфере образования Украины многими поколениями преподавателей и научных работников.

Образование в АРК имеет широко развитую сеть учреждений: 604 дошкольных, 593 общеобразовательных учреждения, 131 внешкольное учебное заведение, 29 профессионально-технических.

На территории Автономной Республики Крым осуществляет образовательную деятельность 90 высших учебных заведений, из них: 26 – юридические лица и 64 - структурные подразделения, созданные без права юридического лица.

Особое место среди научно-образовательных учреждений Крыма занимают такие высшие учебные заведения, как:

Таврический национальный университет им. В.И. Вернадского;

Крымский государственный медицинский университет им. С.И. Георгиевского;



Южный филиал Национального университета биоресурсов и природопользования Украины «Крымский агротехнологический университет»;

Национальная академия природоохранного и курортного строительства.

Студенты и школьники автономии принимают участие в международных программах по обмену и кадровой подготовке.

Деятельность высших учебных заведений Крыма основана на богатой истории и сложившихся традициях преподавательской и научно-исследовательской работы. Они имеют развитые материальную и научную базы, готовят профессиональные кадры по широкому спектру современных специальностей.

Научная деятельность направлена на получение и применение новых знаний для решения в автономии технологических, экономических, гуманитарных проблем, обеспечения функционирования науки, техники и производства как единой системы.

В 2012 году научной и научно-технической деятельностью занимались 36 научных организаций автономии, что на 13 % меньше, чем в 2011 году.

В высших учебных заведениях и научно-исследовательских организациях автономии работают 2165 кандидатов и 386 докторов наук (в 2011 году соответственно - 2192 кандидата и 374 доктора наук). На территории Автономной Республики Крым действует 18 специализированных ученых советов. Численность аспирантов, которые проходят обучение в аспирантурах Автономной Республики Крым, составляет 677 человек.

С целью повышения эффективности научной работы, популяризации научно-исследовательской деятельности, привлечения молодых ученых к решению проблем автономии созданы и функционируют Научный совет и Совет молодых ученых Крыма. Совет молодых ученых Крыма - постоянно действующий коллегиальный совещательный орган, в состав которого входят магистранты, аспиранты, соискатели, молодые ученые, преподаватели, активно занимающиеся научной работой на территории автономии, не достигшие 35 летнего возраста.

Количество научных и научно-технических работ составило 1109, из них внедрено 598. Из общего количества выполненных работ 292 имели инновационную направленность, из них внедрено 197.

Базой для подготовки научных кадров в Автономной Республике Крым служат 8 вузов и 4 научно-исследовательских института, которые имеют постоянно действующие аспирантуры и докторантуры.



Создано Крымское республиканское учреждение «Научно-методический центр профессионально-технического образования», что позволит внедрить в учебно-производственный процесс инновационные технологии, расширить и унифицировать виды подготовок высококвалифицированных рабочих, обеспечить методическое сопровождение педагогической деятельности около 1700 педагогов, повысить качество профессионального образования.

Значительный вклад в развитие науки вносят Крымская астрофизическая обсерватория НАН Украины, Национальный научный центр «Никитский ботанический сад», Карадагская научно-исследовательская геофизическая обсерватория, Национальный институт винограда и вина «Магарач», Украинский научно-исследовательский институт детской курортологии и физиотерапии МОЗ и др.



КОНТАКТЫ:

Министерство образования и науки, молодежи и спорта АРК.
 Украина, АР Крым, 95000, г. Симферополь, пер. Совнаркомовский, 3.
 Тел. +38 (0652) 27-52-32.
 Факс +38 (0652) 27-61-33.
 E-mail: minobr@cris.crimea.ua
 Web-site: www.mon-ark.gov.ua



Крым – место соединения древнейших культурных традиций, место, где в малом образе отразилось наследие всего мира. Здесь можно найти следы самых древних архаических традиций, замечательные памятники античного искусства.

На Крымском полуострове, как в огромном музее, сохранилось множество памятников материальной культуры разных эпох.

По обилию и разнообразию памятников материальной культуры Крым может служить своего рода лабораторией для изучения условий жизни человека на разных ступенях его развития.

Культура Крыма XXI века представляет многоуровневую, разнотипную, многонациональную структуру, включающую учреждения культуры и искусства: библиотеки, музеи, театры, клубы и дома культуры, школы эстетического воспитания детей и т.п.

В республике работают 5 театров, среди них наибольшей известностью в Украине и за ее пределами пользуется Республиканская организация «Крымский академический русский драматический театр им. М. Горького»; подготовку кадров ведут Крымский университет культуры, искусств и туризма, Крымское республиканское высшее учебное заведение «Школа-студия (ВУЗ) при КАРДТ им. М. Горького», Крымское республиканское высшее учебное заведение «Симферопольское музыкальное училище им. П.И. Чайковского», Крымское республиканское высшее учебное заведение «Художественное училище им. Н.С. Самокиша». Также действуют КРО «Украинский академический музыкальный театр», КРО «Крымскотатарский академический музыкально-драматический театр», КРО «Камерный музыкальный театр», РО «Крымский театр кукол».

Наиболее известные музеи:

- Центральный музей Тавриды;
- Симферопольский художественный музей;
- Ливадийский дворец-музей;
- Дом-музей А. П. Чехова в Ялте;
- Коктебелский эколого-историко-культурный заповедник «Киммерия М.А. Волошина»;
- Крымскотатарский музей искусств;
- Бахчисарайский историко-культурный заповедник;
- Керченский историко-культурный заповедник;
- Алушкинский дворцово-парковый музей-заповедник;
- Историко-археологический заповедник «Калос-Лимен».

В АРК работают 569 клубных учреждений, в которых отмечается стабильно высокий уровень творческой самореализации художественных любительских коллективов и отдельных исполнителей.

Гастрольные выступления лучших профессиональных коллективов республики осуществляются во многих странах мира. Успешно работают РО «Крымская филармония», КРО «Вокально-хореографический ансамбль «Таврия» им. Л.Д. Чернышевой», КРО «Крымскотатарский фольклорный ансамбль «Крым».

История Крыма исчисляется не одним тысячелетием. Находясь на перекрестке цивилизаций, Крым вобрал лучшие черты каждой из эпох развития общества и стал сосредоточением целого созвездия разнообразных культур. По количеству уникальных памятников истории и культуры с Крымом, вероятно, не может сравниться ни один другой уголок земного шара.

Сегодня в Автономной Республике Крым на учете под охраной государства состоит 3780 памятников, а с учетом объектов, включенных в комплекс отдельных памятников, эта цифра составляет около 9 тысяч (статус национального значения имеют 117 памятников).

Из них 1250 – истории монументального искусства; 2037 – археологии; 493 – градостроительства и архитектуры.





Среди них: стоянки первобытных людей, таврские некрополи, скифские курганы и городища, руины античных городов, византийские и гунуэзские крепости, средневековые пещерные монастыри и «пещерные города», памятники мусульманской культуры, включая знаменитый Ханский дворец в г.Бахчисарай, дворцы и усадьбы российской знати на Южном берегу Крыма: Ливадийский, Воронцовский, Юсуповский дворцы, дворец Александра III в Массандре, Ласточкино гнездо; монументы, связанные с событиями Крымской, Гражданской и Великой Отечественной войн, памятники выдающимся деятелям науки, культуры и искусства.

Следы материальной культуры оставили и проживающие на территории полуострова многочисленные этносы: киммерийцы, тавры, скифы, сарматы, греки и римляне, готы, аланы, гунны, хазары, печенеги, половцы, итальянцы (венецианцы и гунуэзцы), крымские татары, караимы, крымчаки, немцы, армяне, евреи, белорусы, болгары, цыгане, чехи, эстонцы.

С Крымом неразрывно связаны имена Палласа, Кеппена, Пирогова, Менделеева, отца и сына Вернадских, Ферсмана, Андрусова, Курчатова и других ученых с мировыми именами. На землях Крыма проживали Пушкин, Грибоедов, Мицкевич, Гоголь, Лев Толстой, Чехов, Шаляпин, Бекетов, Волошин, Бунин, Ахматова, Шмелев, Цветаева, Мандельштам, Горький, Маяковский, Самокиш, Бродский.

На крымской земле родились художники Иван Айвазовский и Константин Богаевский, писатель Константин Станюкович, просветитель Исмаил Гаспринский, инженер, историк, археолог Александр Бартье Делагард, полярник Иван Папанин, профессор медицины, архиепископ Войно-Ясенецкий (Святитель Лука), тюрколог и поэт Бекир Чобан-Заде.

Огромное количество объектов культурного наследия хранит Черное море в виде затонувших античных городов и кораблей разных эпох и государств. В ближайшее время в Феодосии откроется единственный в Украине реставрационно-выставочный центр объектов подводной археологии, где любой желающий сможет не только увидеть уникальные находки, поднятые со дна Черного моря, но и стать свидетелем их реставрации.

В предварительный список Всемирного культурного наследия ЮНЕСКО включены: Судакская крепость, «Херсонес Таврический», «пещерный город» Чуфут-Кале, Салачик и Ханский дворец.

Объекты культурного наследия играют важную роль в развитии туристического потенциала Крыма, являются основой развития культурного, исторического, просветительского туризма.

КОНТАКТЫ:

Министерство культуры АРК.

Украина, АР Крым, 95005, г. Симферополь, ул. Горького, 15

Тел. +38 (0652) 54-44-85.

Факс +38 (0652) 27-66-57.

E-mail: mincult_ark@mail.ru

Web-site: <http://mincult-crimea.gov.ua>

Республиканский комитет АРК по охране культурного наследия.

Украина, АР Крым, 95011, г. Симферополь, ул. Гоголя, 14.

Тел. +38 (0652) 24-76-62.

E-mail: rk.okn@i.ua

Web-site: www.monuments-crimea.gov.ua





13. Здравоохранение

Амбулаторно-поликлиническую и стационарную помощь населению автономии предоставляют 440 учреждений, в том числе: 18 городских больниц, 6 детских городских больниц, 5 диспансеров, 6 родильных домов, 7 городских поликлиник, 7 стоматологических поликлиник, 3 хозрасчетные поликлиники, городская женская консультация, 5 санаториев, 15 городских амбулаторий, 13 центральных районных больниц, 6 районных больниц, 11 участковых больниц, 121 сельская врачебная амбулатория и 182 фельдшерско-акушерских пункта.

В сфере здравоохранения работает 42797 человек, в том числе 7399 врачей, 16170 младших специалистов с медицинским и фармацевтическим образованием.

Обеспеченность врачами составляет 37,9 на 10 тыс. населения, средними медицинскими специалистами – 82,7 на 10 тыс. населения.

Укомплектованность штатных врачебных должностей в АРК составляет 75,9%, штатных младших медицинских специалистов – 90,0 %.

В городах и районах АРК работает 365 врачей общей практики семейной медицины и 466 медсестер в 169 лечебно-профилактических учреждениях, что позволяет приблизить квалифицированную медпомощь к каждой семье. Заведения семейной медицины обслуживают 289 тыс. семей автономии. Укомплектованность должностей семейных врачей составляет 72,3%.

45% жителей Крыма наблюдается семейными врачами, в том числе в сельских районах – 93,8% и 15,4% в городах.

В лечебно-профилактических учреждениях автономии развернуто 15 886 коек, уровень обеспеченности коечным фондом на 10 тысяч населения составляет 81,3 койки. Среднее пребывание больного в лечебно-профилактических учреждениях составило 12,9 дня.

Основными проблемами развития отрасли являются: заболеваемость, инвалидность и смертность населения Крыма от болезней системы кровообращения, новообразований и социально опасных инфекционных болезней (СПИД, туберкулез); финансирование отрасли; укрепление материально-технической базы лечебно-профилактических учреждений; повышение престижа профессии медицинских работников.

С целью реализации государственной политики в сфере здравоохранения, направленной на сохранение и улучшение здоровья населения, увеличение продолжительности жизни населения Автономной Республики Крым в 2012 году действовала

Программа Автономной Республики Крым «Здоровье крымчан» на 2008-2012 годы, аналогов которой нет ни в одном регионе Украины.

В 2012 году на реализацию мероприятий Программы за счет всех источников финансирования направлено – **197,8 млн.грн.**, в том числе за счет средств:

- государственного бюджета – **123,9 млн.грн.**,
- бюджета Автономной Республики Крым - **72,8 млн.грн.**

За счет средств местных бюджетов направлено на приобретение расходных материалов для диагностических исследований **1,1 млн.грн.**

Реализация мероприятий программы позволила оказать социальную помощь более 1800 медицинским работникам лечебно-профилактических учреждений сельской местности, увеличить продолжительность жизни больных с хронической почечной недостаточностью до 5 лет, увеличить объем оказания специализированной медицинской помощи с применением заместительной почечной терапии больным с хронической почечной недостаточностью, снизить до 2% передачу ВИЧ-инфекции от матери к ребенку, обеспечить у 100% детей, родившихся от ВИЧ-инфицированных матерей, раннее выявление случаев инфицирования.





В рамках Программы через сеть социальных аптек выдано 52,3 тыс. рецептов на бесплатное обеспечение лекарственными средствами инвалидов войны и участников боевых действий.

Кроме того, в рамках Программы приобретено 30 единиц скорой медицинской помощи типа «В» за счет средств Государственного фонда регионального развития и бюджета развития Автономной Республики Крым на сумму 20 млн.грн. Данное мероприятие позволит увеличить доступность оказания скорой медицинской помощи, сократить сроки прибытия до 10 минут в городе и до 20 минут в сельской местности при выполнении вызовов в соответствии с нормативами.

В 2012 году проводилась работа по улучшению материально-технической базы учреждений здравоохранения. За счет средств субвенции из Государственного бюджета Украины проведено приобретение диагностического оборудования отечественного производства на сумму 8,2 млн грн. Аппараты для рентгенологической диагностики на 2 и 3 рабочих места, ультразвуковой диагностики были распределены в региональные учреждения здравоохранения с учетом потребности в данном оборудовании.

За счет средств Государственного фонда регионального развития приобретено 7 передвижных флюорографических кабинетов, 6 маммографических кабинетов и 3-х передвижные лаборатории на сумму 23,1 млн.грн. Все передвижное оборудование распределено в районные больницы с целью обеспечения обследования сельских жителей.

В 2012 году в рамках реализации Национального проекта «Новая жизнь – новое качество охраны материнства и детства» в Автономной Республике Крым создан Республиканский перинатальный центр. Площадь помещений перинатального центра - 6 тыс. кв.м., коечная мощность – 143 койки.

**КОНТАКТЫ:****Министерство здравоохранения АРК.**

Украина, АР Крым, 95005, г. Симферополь, просп. Кирова, 13.

Тел./Факс +38 (0652) 27-40-00.

+38 (0652) 52-46-02.

E-mail: minzdrav@ark.gov.ua

Web-site: www.mz-ark.gov.ua



14. Регионы Автономной Республики Крым

г. Симферополь – столица Автономной Республики Крым

Город Симферополь является столицей Автономной Республики Крым, ее административным, экономическим и культурным центром, городом республиканского значения.

Площадь – 107,4 км² (0,4% от общей территории республики).

Водные ресурсы – река Салгир с притоками Малый Салгир и Славянка, Симферопольское водохранилище объемом более 36 млн. м³., имеется более 50 ставков, озер, прудов.

Административно-территориальное деление, депутатский корпус

Количество советов – всего 5, в них депутатов – 247,

В том числе:

городских – 1, в них депутатов – 76

районных в городе – 3, в них депутатов – 141

поселковых – 1, в них депутатов – 30

Количество населенных пунктов – в составе города 4 – пгт, 1 – поселок.



Население

356,8 тыс. чел., из них 217,8 тыс. чел. в трудоспособном возрасте

В структуре населения преобладают женщины – их удельный вес составляет 56%, мужчин – 44%.

Национальный состав населения города представлен русскими (66,5%), украинцами (21,2%), крымскими татарами (7%). На долю белорусов, евреев, армян, азербайджанцев и др. национальностей приходится 5,3%.



Здравоохранение и социальная сфера

Показатели	2012 г.
Количество поликлинических учреждений в больницах и амбулаториях, ед.	5
Количество больничных учреждений, всего ед./ в них коек	15/1550
из них: - больниц	5
- амбулаторий	-
- ФАПов	-
Количество больничных коек на 10 тыс. населения, ед.	43,6
Родильное отделение / в нем коек	2 / 70
Численность врачей, чел.	1492
Численность среднего медицинского персонала, чел.	2326
Обеспеченность врачами на 10 тыс. населения	42,0
Обеспеченность средне – мед. работниками на 10 тыс. нас.	60,0
Детские санатории / количество мест	-

В Симферополе 108,1 тыс. чел. получают пенсии, 34,8 тыс. чел. являются получателями адресной социальной помощи.





Образование

В Симферополе находится 57 дошкольных учреждений, 51 общеобразовательное учебное заведение, 4 колледжа, 9 частных школ, 4 внешкольных учебных заведения, 1 детский дом.



Культура

Сеть учреждений культуры города представлена 38 библиотеками, 6 музыкальными школами, 6 домами культуры, 6 театрами, 5 народными музеями.



Промышленность

Промышленность является главной бюджетобразующей отраслью экономики города, которая представлена по направлениям:

- машиностроение: ООО «Сантехпром – Нова», ПАО «Завод «Симферопольсельмаш», ПАО «Завод «Фиолент»; ПАО «Электромашиностроительный завод «Фирма СЭЛМА»;
- пищевая: ООО «Крымская водочная компания», ПАО «Крымхлеб», ПАО «Симферопольская макаронная фабрика», ООО «Винодельческое предприятие «Дионис», ПАО «Пивобезалкогольный комбинат «Крым».

Торговля и сфера услуг

В городе создана самая крупная в Крыму фирменная торговая сеть: работает более 270 фирменных магазинов, отделов, киосков, единиц передвижной сети.

По состоянию на 01.01.2013 на территории города функционирует 30 рынков различной специализации на 12 тыс. торговых мест и 3440 объектов торговли.

Внеэкономическая деятельность

Объем товаров и услуг за 2012 год:

- импорт товаров – 1089,7 млн. долл. США (+39,8%);
- импорт услуг – 54,5 млн. долл. США (рост в 8,4 раза);
- экспорт товаров – 132,1 млн. долл. США (+33,6%);
- экспорт услуг – 110,5 млн. долл. США (+12,4%).

Инвестиции

По состоянию на 01.01.2013 объем прямых иностранных инвестиций в экономику города составил 611,6 млн. долл. США

На территории г. Симферополя находятся:

1. Парк-памятник садово-паркового искусства местного значения «Салгирка» – ботанический сад при Таврическом национальном университете им. В. И. Вернадского.
2. Природно-заповедный фонд местного значения:
 - пещера-грот «Чокурча»;
 - островок-глыба пермских известняков на Симферопольском водохранилище.

История города связана с пребыванием и творчеством выдающихся деятелей науки и культуры: А. Пушкина, Л. Толстого, А. Грибоедова, И. Айвазовского, Д. Менделеева, И. Пирогова, К. Батюшкова, В. Вернадского, В. Маяковского и многих других.



14. Регионы Автономной Республики Крым г. Алушта

Площадь – 600 кв. км (2,3 % от общей территории республики).

Население – 52,2 тыс. чел., в т.ч. 34,5 тыс. чел. – г. Алушта.

Расстояние от г. Симферополя – 45 км.

Город Алушта расположен в самой обширной на Южном побережье долине, образованной небольшими горными реками Улу-Узень (Большая вода) и Демерджи. Вместе с обширной территорией Южного побережья, раскинувшейся от горы Аю-Даг на юго-западе до села Приветное на северо-востоке, образует так называемую Большую Алушту.

Алушта – самый удобный в транспортном отношении курорт. Город расположен на середине дорог – на восток и на запад приблизительно одинаковые расстояния по шоссе вдоль побережья. Расстояние от Алушты до основных городов полуострова: Алушта – Симферополь – 45 км; Алушта – Севастополь – 80 км; Алушта – Судак – 68 км; Алушта – Ялта – 32 км.

Алуштинский курорт – климатический. В его здравницах лечат в основном болезни органов дыхания нетуберкулезного характера, сердечно-сосудистой системы и отдельные заболевания нервной системы. На территории Алуштинского региона функционирует 81 предприятие санаторно-курортной и туристической сферы общей вместимостью 23 тыс. мест.



Алуштинский регион – один из центров виноградарства и виноделия страны, в регионе расположено 4 винодельческих завода, входящих в НПАО «Массандра» (ГП «Малореченское», ГП «Алушта», ГВП «Приветное», ГП «Таврида»).

Основная специализация промышленности: пищевая и перерабатывающая промышленность, производство нерудных материалов. Самыми крупными предприятиями промышленности по объемам выпускаемой продукции являются ПАО «Шархинский карьер», ГП «Малореченское», ГП «Алушта», ГВП «Приветное», ГП «Таврида», ООО «Бег», а также винно-коньячный завод ООО «Маглив».

К основным историческим и историко-архитектурным памятникам относятся: Дом-музей С.Н. Сергеева-Ценского, Дача архитектора Бекетова, Музей И.С. Шмелева, Крепость Алустон – историко-культурный заповедник, Церковь Феодора Стратилата, Мечеть «Юхари-Джами» - Нижняя Мечеть, Кутузовский фонтан – место ранения М.И. Кутузова, Храм Ай-Андрей – экскурсионный объект, Историко-культурный парк Демерджи (Крепость Фуна), Дворец Гагариных.

На территории города расположены: краеведческий музей, аквариум, аквапарк.



Площадь – 162,4 кв. км (0,6 % от общей территории республики).

Население – 25,5 тыс. чел.

Расстояние от г. Симферополя - 145 км.

Город Армянск расположен в северной части Автономной Республики Крым на Перекопском перешейке, длина которого 30 км, ширина на юге - 23 км, на севере - 9,2 км. Перешеек омывается водами двух морей: с запада – Черным, с востока - Азовским, посредством его залива Сиваш, содержащим значительные запасы поваренной соли, йодобромных и магниевых ресурсов.

Армянск как селение Армянский Базар был известен с 1736 года. Современный Армянск был построен в 60-е годы как город-спутник химического комбината (ЧАО «Крымский Титан»). В 1968 г. Армянск стал поселком городского типа в составе Красноперекопского района. С 1993 г. Армянск – город республиканского подчинения.

Территория Армянского городского совета включает в себя: г. Армянск и Суворовский сельский совет с селами Суворово, Перекоп, Волошино.

Промышленность является главной бюджетобразующей отраслью экономики города, которая представлена ЧАО «Крымский ТИТАН» – крупнейшим производителем диоксида титана на территории Восточной Европы.

Главным направлением деятельности компании является производство диоксида титана марок Crimea TiOx-220, Crimea TiOx-230, Crimea TiOx-270, Crimea



TiOx-271, Crimea TiOx-280, применяемых в лакокрасочной, резинотехнической промышленности, при производстве пластмасс и производстве полиграфических красок. На диоксид титана приходится около 90% общего объема экспорта предприятия. Также предприятие производит и другие виды химической продукции: красный железистоокисный пигмент, минеральные удобрения, серную кислоту, алюминия сульфат, жидкое натриевое стекло, железный купорос.

Стабильные и гарантированные поставки осуществляются в 60 стран мира, среди которых лидируют Китай, Южная Корея, Тайвань, Сингапур, Турция, Италия, Германия, Иран, Бразилия, Канада и Мексика. Доля двуоксида титана «Крымский ТИТАН» на российском рынке - около 30%.

Исторические и историко-архитектурные памятники: на территории расположено 23 памятника, в т.ч. братская могила российских воинов, 1854-1855 гг.; братская могила красноармейцев, погибших в годы Гражданской и Великой Отечественной войн; Перекопский вал и ров - место, где шли сражения в годы Гражданской и Великой Отечественной войн - мощное земляное сооружение, возникшее в глубокой древности – ров глубиной 10 м и шириной 20 м с крутым валом высотой до 10 м. Впервые о рве с валом в Крыму сообщает Геродот в V веке до нашей эры, а с XVI века вал называется еще и Турецким. Историко-археологический памятник Перекопский вал как целостная фортификационная система включен ООН в список десяти лучших памятников археологии Крыма.



14. Регионы Автономной Республики Крым г. Джанкой



Площадь – 25,9 кв. км (0,1 % от общей территории республики).

Население – 35,6 тыс. чел.

Расстояние от г. Симферополя – 96 км.

Джанкой является крупным железнодорожным и транспортным узлом. Стратегическая особенность города – это транспортные возможности, обеспечивающие связь городов Украины с Крымским полуостровом.

Бюджетообразующими отраслями экономики города Джанкой являются промышленность, в т.ч. пищевая, а также транспорт и связь.

Крупные предприятия: ООО «Новатор», вагонное депо, локомотивное депо, ПАО «Джанкойский элеватор», Джанкойский хлебозавод, Джанкойская типография, ДУЭГХ, АП ДФ «Крымтеплокоммунэнерго», КРП «ППВКХ г. Джанкой».

На территории города расположен парк отдыха – памятник садово-паркового искусства местного значения, место отдыха жителей и гостей города.

Во время Великой Отечественной войны в городе был сформирован партизанский отряд, в тылу врага действовало несколько подпольных групп. Четыре жителя города удостоены звания Героя Советского Союза.

Память о военных годах отражена в памятниках и мемориальных досках (4 мемориальные доски и 6 памятников воинам освободителям). Памятник узникам концлагеря военнопленных на консервном заводе, памятник авиаторам-защитникам и освободителям Крыма, памятник воинам 19-го танкового корпуса - освободителям города Джанкой являются напоминанием подрастающему поколению о героизме советских солдат.



Площадь – 65,5 кв. км (0,25 % от общей территории республики).

Население – 120,5 тыс. чел.

Расстояние от г. Симферополя – 64 км.

Евпатория – национальная детская здравница Украины, один из самых древних городов нашей страны, отметивший в 2003 году 2500-летие. Город Евпатория расположен в юго-западной части степного Крыма, на побережье Каламитского залива Черного моря, и протянулся вдоль побережья на 20 км и на 7 км на север в степь. Административно-территориальное деление Евпаторийского горсовета включает город республиканского значения (Евпатория) и три поселка городского типа (Заозерное, Мирный, Новоозерное).

Город получил широкую известность как первоклассный климатический, бальнеогрязевой и питьевой курорт, детская здравница. Сочетание природных богатств: лечебные грязи, минеральные воды, морская вода, мягкий приморский степной климат, песчаные пляжи мелководного Каламитского залива, а также развитая инфраструктура и сеть здравниц делают Евпаторию одним из лучших мест для отдыха и лечения. Совершенствование санаторно-курортного и туристического комплексов является основным приоритетным направлением развития городского хозяйства.

В городе функционирует 64 санаторно-курортных учреждения, в т.ч.: 34 санатория, 9 пансионатов, 1 база отдыха, 10 лагерей, 1 тургостиница, 9 медицинских реабилитационных центров, а также Национальный центр параолимпийской и дефлимпийской подготовки и реабилитации инвалидов. Зарегистрировано 68 туристических фирм.

Все здравницы имеют современную лечебно-диагностическую базу, позволяющую лечить заболевания сердечно-сосудистой системы, опорно-двигательного аппарата, верхних дыхательных путей, центральной и периферической нервной системы, в т.ч. последствия полиомиелита, урологические и гинекологические заболевания, болезни кожи и нарушения обмена веществ.

Доминирующее положение среди отраслей производственной сферы занимает пищевая промышленность, удельный вес которой в общем объеме реализации продукции по городу составляет 50%.

Самыми крупными предприятиями пищевой промышленности по объемам выпускаемой продукции являются ООО «Евпаторийский винзавод», Евпаторий-

ский хлебокомбинат ПАО «Крымхлеб», ЧАО «Евпаторийский городской молочный завод».

В Евпатории имеется 183 памятника истории и культуры, в том числе 6 национального значения. Основными из них являются объекты, входящие в экскурсионно-туристический маршрут «Малый Иерусалим»: Свято-Ильинская церковь, Свято-Николаевский собор, синагога Егия-Капай, Текие дервишей, армянская церковь святого Николая, караимские кенаса, мусульманская мечеть «Хан-Джами», Одун Базар Къапусы – ворота Кезлева.

На территории города расположены: театр им. А.С. Пушкина, краеведческий музей, Музей мировой скульптуры и прикладного искусства города Евпатория, музей почты города Евпатории, музей - аптека №43, культурно-этнографический комплекс «Джаваль» с воссозданными крепостными воротами средневекового города Гёзлёв «Одун Базар Къапусы», аквариум, дельфинарий, дендропарк, развлекательный комплекс «Динопарк».





14. Регионы Автономной Республики Крым г. Керчь

Площадь – 107,6 кв. км (0,4 % от общей территории республики).

Население – 146,6 тыс. чел.

Расстояние от г. Симферополя – 210 км.

Город Керчь является промышленно-транспортным регионом.

Промышленность в городе представляют предприятия судостроения, судоремонта, металлообработки.

К наиболее крупным предприятиям промышленности относятся ПАО «Судостроительный завод «Залив», ООО «Керченский стрелочный завод», ПАО «Керченский металлургический комбинат», ГП «Керченский судоремонтный завод», Керченское УПП УТОС «Крым-ПАК», ООО «Фирма «Трал».

Пищевую отрасль представляют Керченский хлебокомбинат ПАО «Крым-хлеб», ГП «Керченский комбинат хлебопродуктов».

К рыбодобывающим и рыбоперерабатывающим предприятиям относятся ЧАО «Керченский рыбокомбинат», ООО «Пролив».



Также на территории города находятся рыболовецкие колхозы: рыбколхоз им. 1 Мая и рыбколхоз «Жемчужина моря».

Транспортная инфраструктура представлена ГП «Керченский морской торговый порт», ГП «Керченский морской рыбный порт», ГСК «Керченская паромная переправа», а также аэропортом, железнодорожным и автомобильным сообщением.

Санаторно-курортный комплекс представлен 30 здравницами, в т.ч. 4 санатория, 3 пансионата, 21 баз отдыха, 2 лагеря.

На территории Керченского горсовета расположены 95 памятников культурного наследия, которые внесены в «Государственный реестр недвижимых памятников истории и культуры», в т. ч.:

- памятников археологии – 23 (из них 11 национального значения);
- памятников истории – 56 (из них 2 национального значения);
- памятников архитектуры – 16 (из них 5 национального значения).

Объектами культурного наследия в составе Керченского историко-культурного заповедника являются 15 памятников, из них 10 – памятниками национального значения: город Нимфей, город Порфений, склеп, Мелек-Чесменский курган, Царский курган, Аджимушкайские каменоломни и мемориальный комплекс «Героям Аджимушкай», дом Месаксуды, археологический музей.





Площадь – 22 кв. км (0,1% от общей территории республики).

Население – 29,7 тыс. чел.

Расстояние от г. Симферополя – 155 км по железной дороге и 120 км по автодороге.

Город основан в 1932 году с целью освоения природных ресурсов южной части Перекопского перешейка как промышленный посёлок при заводе по производству брома. Статус города Краснопереконску присвоен в 1966 году.

Через Краснопереконск проходят железнодорожный и автомобильный пути, обеспечивающие транзитные транспортные связи Крыма с городами Украины и ближним зарубежьем. В городе есть железнодорожный вокзал (ветка Джанкой – Херсон) и автовокзал. Рядом с городом проходит Северо-Крымский канал.

Территория представляет собой степную равнину с каштановыми солончаковатыми грунтами. В Перекопской группе озер и в Сиваше присутствуют значительные запасы поваренной соли, йодобромных и магниевых ресурсов. В границах города расположено озеро Красное площадью 512 га. Хлоридные воды озера (с содержанием солей 40 г/дм³) обладают лечебными свойствами.



Промышленность является главной бюджетобразующей отраслью экономики города, которая представлена следующими направлениями:

- химическая промышленность: ПАО «Крымский содовый завод», ПАО «Бром», ООО «Краснопереконский трубный завод»;
- производство машин и оборудования: ЧАО «УКснаб».

На территории г. Краснопереконска находятся:

Памятный знак в честь Трёх штурмов Перекопа, установленный в городском парке в 1971 году – внесен в Государственный реестр памятников национального значения.

Братская могила советских воинов, погибших при обороне и освобождении города от фашистских захватчиков.

Памятники: В.И. Ленину; полководцу М.В. Фрунзе; академику, лауреату Ленинской и Государственной премий, исследователю в области соляного дела Н.С. Курнакову; памятные знаки в честь воинов-интернационалистов и в память жертв депортации.



14. Регионы Автономной Республики Крым г. Саки

Площадь – 29 кв. км (0,1% от общей территории республики).

Население – 22,8 тыс. чел.

Расстояние от г. Симферополя – 40 км.

Город расположен на западном побережье Крымского полуострова в 4-5 км от берега Черного моря и является городом-курортом государственного значения.

В городе Саки преобладает курортно - рекреационная сфера.

Город имеет уникальные природные условия для развития санаторно-курортной и туристической сфер, имиджа города, как курорта государственного значения по лечению спинальных и гинекологических больных, создания привлекательного инвестиционного климата, содействия развитию инфраструктуры города как курортно-туристического центра, повышения эффективности использования, воспро-



изводства и охраны имеющихся в регионе рекреационных и природных лечебных ресурсов.

На территории города Саки расположено 14 предприятий санаторно-курортного комплекса (7 санаториев, 5 пансионатов, 2 детских оздоровительных центра) на 5974 койко-места при максимальном развертывании.

Основными промышленными предприятиями города являются предприятия пищевой промышленности, которые ориентируются на потребительский рынок: СП «Крымские воды ЛТД», структурное подразделение Сакского райпо «Комбинат кооперативной промышленности» и КП «Рикон».

На территории г. Саки расположено 42 памятника выдающимся деятелям науки и культуры, а также Парк - памятник садово-паркового искусства местного значения, Музей истории грязелечения г. Саки, Общественный музей крымскотатарской культуры, Международный центр экспериментальной археологии греко-скифского городища «Кара-Тобе».



Площадь – 539 кв. км (2% от общей территории республики).
Население – 31,8 тыс. чел. (в т.ч. г. Судак – 17,1 тыс. чел.).
Расстояние от г. Симферополя – 104 км.

Город Судак образован в 1982 году, центр Судакского региона, включает в себя, помимо города Судак, населенные пункты: поселок городского типа Новый Свет, села Богатовка, Веселое, Ворон, Громовка, Грушевка, Дачное, Лесное, Междуречье, Миндальное, Морское, Переваловка, Прибрежное, Солнечная Долина, Холодовка. Судак расположен в средней части юго-восточного побережья Крымского полуострова.

Специализация региона: рекреация, сельское хозяйство (виноградарство), пищевая промышленность (виноделие).

Город Судак – одно из популярных мест отдыха и оздоровления, рекомендован для лечения заболеваний органов дыхания нетуберкулезного характера, сердечно-сосудистой и нервной систем. Это самый экологически чистый курорт Крыма и единственное место в Крыму, где имеются пляжи со светлым кварцевым песком. Климат Судака близок к средиземноморскому, мягкий, без резких перепадов температур. Море прогревается к началу мая и остается теплым до середины октября. Среди растительного мира Судака встречаются реликты: сосна Станкевича, древовидный можжевельник.

В регионе расположена 21 комфортабельная здравница, в том числе санаториев – 2, туристско-оздоровительных комплексов – 3, пансионатов – 2, баз отдыха – 7, гостиниц – 2, детских оздоровительных лагерей – 4, павильон климатолечения – 1. Одновременно в них могут отдохнуть и оздоровиться около 6,8 тысяч человек.

Основные предприятия курортно-рекреационного комплекса: ЧАО «Туристско-оздоровительный комплекс «Судак», ЧАО «Пансионат «Звездный», филиал ПАО «Крымтур» «Туристско-оздоровительный комплекс «Горизонт». Также большое количество частных гостиниц, которые отличаются высоким уровнем комфорта и качеством обслуживания.

Судакская земля испокон веков славится своими виноградниками и винами. В настоящее время выращиванием винограда и производством вин занимаются сельскохозяйственные предприятия: ГП «Судак», ГП «Морское», ПАО «Солнечная Долина». Прекрасные судакские вина «Ай-Серез», «Кокур десертный Сурож», «Солнечная Долина», «Меганом», «Портвейн белый крымский», «Бастардо», «Му-

скат», «Кагор», «Черный доктор» пользуются большим спросом у жителей и гостей города.

Предприятие пищевой промышленности ГП «Завод шампанских вин «Новый Свет» выпускает высококачественную продукцию – шампанское, игристые и сухие вина. По оценке международных экспертов, шампанское завода «Новый Свет» не уступает элитным европейским образцам.

Город и его окрестности широко известны своими многочисленными историческими и природными достопримечательностями, главные из которых – памятник архитектуры Судакская (Генуэзская) крепость и государственный ботанический заказник «Новый Свет».

История города связана с пребыванием выдающихся деятелей культуры: художников И.К. Айвазовского, А.Н. Бенуа, К.Ф. Богаевского, композитора А.А. Спендиарова.

На территории города расположены: исторический музей, аквапарк, боулинг. В 2012 году г. Судаку исполнилось 1800-лет со дня образования.





14. Регионы Автономной Республики Крым г. Феодосия

Площадь – 350,4 кв. км (1,3% от общей территории республики).

Население – 105,3 тыс. чел.

Расстояние от г. Симферополя – 116 км.

Главными бюджетобразующими отраслями являются: **транспорт, промышленность, торговля.**

Основными предприятиями пищевой и перерабатывающей промышленности являются следующие предприятия: ДП «Крымский Винный Дом» ООО «L'EMPIRE DU VIN», ЗАО «Завод марочных вин и коньяков «Коктебель», ООО КД «Коктебель», Феодосийский цех ПАО «Крымхлеб», ООО «Алвас», ООО «Табачная фабрика ЛТД».

В транспортной отрасли региона основной грузооборот осуществляется Феодосийским морским торговым портом, Феодосийским предприятием по обеспечению нефтепродуктами.

Сырьевую базу для предприятий пищевой промышленности формируют **сельскохозяйственные предприятия**, занимающиеся виноградарством. Всего площадь виноградников в регионе составляет 1435,9 га, в том числе: ЗАО ЗМВиК «Коктебель» – 163,4 га, ООО «Коньячный дом «Коктебель» – 814 га, ПАО «Феодосийский завод коньяков и вин» – 458,5 га.

Одним из приоритетных направлений развития Феодосийского региона является **рекреация**. В данной сфере в регионе осуществляют деятельность 1911 субъектов хозяйственной деятельности, 35 туроператоров и турагентов, 20 субъектов



хозяйственной деятельности, предоставляющих экскурсионные услуги, 101 субъект гостиничного типа, 1794 частных домовладения, сдающих жилье в наем.

В регионе свыше 170 **памятников истории и культуры**, в том числе: 1 историко-культурный заповедник – «Киммерия М.А. Волошина», 34 музея, 5 объектов природно-заповедного фонда; два музея международного уровня - Национальная картинная галерея им. И.К. Айвазовского, Дом-музей М.Волошина; литературно-мемориальный музей А. Грина, Музей древностей - один из старейших краеведческих музеев Украины, единственный в Украине музей сестер Цветаевых, Музей христианской истории и исторического района Карантин, в который входят средневековые христианские храмы и генуэзская крепость, музей истории церкви Всех Святых (при старинном городском кладбище) «Храни и помни».

Одной из уникальных достопримечательностей региона является природный заповедник Кара-Даг, на территории которого базируется Институт биологии южных морей НАН Украины.



Площадь – 283 кв. км (1,1% от общей территории республики).
Население – 136,9 тыс. чел.
Расстояние от г. Симферополя – 89 км.

Район Большой Ялты – крупнейший курортно-рекреационный регион Крыма. Занимая 1,1% площади Крыма, он концентрирует на своей территории до 20% емкости здравниц черноморского побережья Украины, до 15% всей вместимости отечественных здравниц и 5% гостиничного фонда. Создававшаяся около 80 лет многопрофильная сеть санаториев, пансионатов, домов отдыха и туристических баз способна к эффективному приему и курортно-рекреационному обеспечению более 1 млн. чел. организованных отдыхающих.

Основная отрасль экономики Большой Ялты – это **курортно-туристическая**. Именно она обеспечивает рабочими местами большую часть населения Ялты, составляет значительную долю поступлений в местные бюджеты.

В настоящее время **курортно-туристский комплекс** Большой Ялты представлен 141 предприятиями различных форм собственности и организационно-правовой формы, в том числе:

Санатории	46
лечебно-оздоровительные учреждения	8
оздоровительные комплексы	2
пансионаты с лечением	1
пансионаты	27
базы и дома отдыха	12
детские заведения оздоровления и отдыха	12
гостиницы	33
Количество круглогодичных мест, ед.	23 272
Количество максимально развернутых мест, ед.	35 959



В промышленности Большой Ялты в настоящее время работает 16 предприятий электроэнергетики, пищевой промышленности и прочих отраслей.

Ведущей отраслью является пищевая промышленность, на предприятиях которой занято 48,2% работающих в промышленности. Основные предприятия отрасли: НПАО «Массандра», ООО «Ялтинский мясозавод», СП ПАО «Крымхлеб» Ялтинский хлебокомбинат.

Памятники истории и культурного наследия: комплекс бывшего дома композитора А.А. Спендиарова; дом, в котором в 1897 г. жила украинская поэтесса Л.Украинка; Театр им. А.П. Чехова; дом, в котором жил А.П. Чехов, 1899-1904гг.; дом, в котором жил и работал Н.З. Бирюков с 1959 по 1966 гг.; памятник Л. Украинке; памятник А.П. Чехову; памятник А.М. Горькому; Армянская церковь; собор Александра Невского; памятник Амет-Хану Султану, дважды Герою Советского Союза; комплекс сооружений Воронцовского дворца; здание Ай-Тодорского маяка; дворец «Ласточкино гнездо»; комплекс сооружений дворца князя Голицына; дворцовый комплекс «Дюльбер»; Юсуповский дворцово-парковый усадебный комплекс; комплекс сооружений Ливадийского дворца; комплекс дворца Александра III с парком (Массандровский дворец); комплекс винных подвалов «Массандра» и другие.



14. Регионы Автономной Республики Крым Бахчисарайский район

Площадь – 1589 кв. км (6,1% от общей территории республики).

Население – 91 тыс. чел.

Расстояние от г. Симферополя – 32 км.

Административный центр – г. Бахчисарай.

Специализация Бахчисарайского района – **промышленное производство, сельское хозяйство, курортно-рекреационная сфера.**

Производство строительных материалов в Бахчисарайском районе представлено ЧАО Бахчисарайский комбинат «Стройиндустрия», ПАО «Альминский завод строительных материалов».

Машиностроение и металлообработка представлена ПАО Бахчисарайский завод «Дориндустрия».

Виноделие представлено Крымским вино-коньячным заводом «Бахчисарай».

Сельское хозяйство: садоводство, виноградарство, овощеводство, выращивание эфиромасличных культур, зерновых; животноводство.

Наиболее крупные предприятия отрасли: ПАО «Бурлюк», СЗАО «Крым-Аромат», ЧАО АФ «Черноморец», ГП АФ «Магарач».

Рекреация и туризм

Основу рекреационного комплекса Бахчисарайского района составляют 25 курортно-рекреационных учреждений: пансионаты, базы отдыха и детские оздоровительные лагеря.

Наиболее крупные: ПАО «Санаторий для родителей с детьми «Черноморец», ЦОО «Песчаное», ДОЛ «Мандарин», ДОЛ «Дельфин», ДОЛ им. Казакевича, гостиничный комплекс «Капля моря», база отдыха «Лагуна», пансионат «Волна люкс».



Активно развиваются **все виды туризма** – оздоровительный, исторический, этнографический, спортивный, сельский зеленый, деловой, пешеходный, горный, экстремальный. Примерами успешной реализации проектов в сфере туризма являются: усадьба «Алимова балка», загородный клуб «Керменчик», рыбацкая деревня «Черные камни», ослиная ферма «Чудо-ослик» и др.

Кроме того, на территории района имеются природные объекты пешеходного и горного туризма, альпинизма, спортивного скалолазания – Большой каньон Крыма, горные массивы, пещеры и гроты, водопады, реки, родники.

В Бахчисарайском районе активно возрождаются **народные ремесла**. При поддержке фонда «Возрождение» в г. Бахчисарае осуществляет свою деятельность этнографический центр «Марама», где свой опыт передают ученикам мастера филигранщики, золотошвеи, гончары.

На территории Бахчисарайского района расположены:

- **исторические объекты международного значения**, находящиеся в городской черте Бахчисарая, основными из которых являются единственная в мире резиденция крымских ханов «Ханский дворец» (в настоящее время ведется работа по сбору документов для включения Ханского дворца в международный перечень ЮНЕСКО), Успенский пещерный и древний пещерный город-крепость Чуфут-Кале;
- **пещерные города-крепости** Тепе-Кермен и Кыз-Кермен, **пещерный монастырь** Качи-Кальон;
- **известные исторические объекты:** пещерные города Мангуп-Кале, Эски-Кермен, пещерные монастыри Челтер и Сулдан.



Площадь – 1894 кв. км (7,3% от общей территории республики).

Население – 64,2 тыс. чел.

Расстояние от г. Симферополя – 42 км.

Административный центр – г. Белогорск.

Белогорский район занимает относительно благоприятное транспортно-географическое положение. В структуре природно-ресурсного потенциала доминирующую роль играют природно-рекреационные ресурсы (43,6% общей величины).

Структура занятости в хозяйственном комплексе района характеризуется наибольшим удельным весом занятых в сельском хозяйстве – 19,9%, образовании – 13,8%, здравоохранении – 12,9%. Удельный вес занятых на малых предприятиях составляет 12,9%.

Ведущей отраслью экономики района является **сельскохозяйственное производство**, которое представлено 66 сельскохозяйственными предприятиями, из них 51 фермерское хозяйство. Основными направлениями сельскохозяйственного производства являются: растениеводство – производство зерна, подсолнечника; животноводство – производство молока, мяса птицы, шерсти. Крупнейшие сельскохозяйственные предприятия района – ЧСП «Украина», ЧСП «Агрофирма «Зеленогорск», ЧСП «За мир». Площадь всех сельхоз угодий района составляет – 114931 га.



Промышленность Белогорского района представлена 6 предприятиями, в основном это предприятия добывающей промышленности: ЧАО «БЗСМ», ООО «Белогорское карьероуправление», ООО «Ульяновские известняки», ПК «Дорожник-61», а также Белогорское лесохозяйственное предприятие, филиал «Белогорский молочный завод» ПАО «Крыммолоко».

Территория Белогорского района славится своими **памятниками природы**: гора «Ак-кая», на территории которой были найдены первые стоянки древних людей; Караби–Яйлинская котловина; пещеры – Киик-Коба и Аджикоба – стоянки первобытного человека; Суворовский дуб, которому насчитывается около 500 лет; горный карст Крыма, на территории которого растут редчайшие растения, занесенные в красную книгу.

Самое большое по площади плато на территории Крыма «Караби–Яйла» славится своими пещерами и карстовыми полостями. На территории плато предполагается проведение различных туристических и экскурсионных маршрутов.

В 2012 году на территории района открыт Парк львов «Тайган» - крупнейший в Европе питомник различных пород львов и многих других видов животных, в основном крупных млекопитающих хищников. В настоящее время на территории парка свободно проживают 58 львов, а также сотни животных других пород.



14. Регионы Автономной Республики Крым Джанкойский район

Площадь – 2667 кв. км (10,2% от общей территории республики).

Население – 74,5 тыс. чел.

Расстояние от г. Симферополя – 98 км.

Административный центр – г. Джанкой.

Джанкойский район – ворота Крыма, перекрёсток народов, культур и религий, регион уникальных природных ландшафтов. В экономической структуре преобладает **сельскохозяйственное производство** с хорошо развитой инфраструктурой. Экономика района также представлена перерабатывающей промышленностью с развивающейся сетью торговли и услуг.

В структуре промышленного производства преобладают предприятия по переработке сельскохозяйственного сырья. К крупнейшим перерабатывающим предприятиям района относятся ООО «Азовчане», КАТП «Джанкой», ООО «Осавиахим», ДП ООО АПК «Бекон».

Ведущей отраслью экономики района является **сельскохозяйственное производство**, которое представлено 41 сельскохозяйственным предприятием. Основные направления: **растениеводство** – производство зерна, подсолнечника, овощей; **животноводство** – производство молока, мяса птицы, шерсти.

Регион представляет огромное орнитологическое значение: оз. Сиваш, как водно-болотное угодье, получило международное признание на Рамсарской конвенции: высокая численность птиц в период гнездования, линьки, миграционных остановок позволяет аргументированно считать угодье одним из наиболее важных



в северном Средиземноморье. Численность птиц в период гнездования достигает в целом более 40 тыс. пар (52 вида), а во время миграций через территорию Сиваша пролетает свыше 3 млн. особей, более 90 видов околотовных птиц, что составляет около 88% всей орнитофауны Крыма.

На территории района насчитывается 59 памятников истории и культуры.

На территории Медведевского сельского совета имеются геотермальные свяжины, там же расположено государственное опытное хозяйство «Джанкойский интродукционно-карантинный питомник Никитского ботанического сада». Как подразделение НБС Джанкойский плодпитомник является форпостом в Крыму на пути продвижения новых растений, которые внедряются в отечественное производство во избежание завоза различных заболеваний и вредителей. В питомнике выращивают саженцы роз более 700 видов и сортов различных расцветок и форм, а также разные декоративные растения.

На территории Целинного сельского совета находится музей истории и этнографии, сохранились старые еврейские, немецкие, крымскотатарские дома, в селе работает старая кузница, также сохранился переход вброд на остров Русский (по этому маршруту дважды в Великую Отечественную и Гражданскую войны переходили в Крым советские войска и Красная Армия). Село становится популярным - в него приезжают туристы из Америки, Канады (бывшие эмигранты).



Площадь – 1208 кв. км (4,6% от общей территории республики).

Население – 54,3 тыс. чел.

Расстояние от г. Симферополя – 100 км.

Административный центр – пгт Кировское.

По структуре экономики район является **аграрным** со специализацией – выращивание зерновых культур, виноградарство, животноводство.

Сельским хозяйством занимается 87 субъектов предпринимательской деятельности, в т. ч. 48 фермерских хозяйств.

Крупные сельскохозяйственные предприятия:

- ЧАО «Старокрымский» – выращивание винограда и производство виноматериалов;
- КФХ «Сов Луг» – выращивание зерновых культур и животноводство;
- ЧСП «Старокрымский» – выращивание зерновых культур и животноводство;
- ООО «Укрзернопром Кировское» – выращивание зерновых.

Добывающая промышленность представлена предприятием ЧАО «Карьер Старокрымский».

Район располагает большим **историческим и культурным наследием**.

На территории Кировского района расположено более 50 памятников истории, культуры и архитектуры, в т.ч.:

1. Монастырский комплекс Сурб-Хач. Армянский монастырь Сурб-Хач – уникальный памятник архитектуры, находится в 3 км на юго-восток от г. Старый Крым, расположенного на территории бывшего средневекового торгового центра Сурхат.

В 2008 году монастырскому комплексу Сурб-Хач исполнилось 650 лет. К этой дате была отремонтирована дорога, стоянка для транспорта. Ежегодно, в августе, на территории комплекса проходит армянский праздник «Вардавар». Принять участие в нем приезжают армяне со всего Крыма.

2. Караван-сарай. Караван-сарай – торговый центр города – был одним из наиболее значительных сооружений Солхата. За высокой каменной стеной с пристроенными к ней изнутри лавками и деревянными галереями, «номера» для ночлега приезжих купцов, простирался широкий двор для повозок и вьючных животных. Главное здание имело два этажа, остальные были одноэтажными. На площади у караван-сарая

шла бойкая торговля невольниками, отсюда тысячи несчастных отправлялись в пожизненное рабство – в Константинополь, Геную, Венецию, Египет.

Немногого уцелело от караван-сарая – две стены его ограждения.

3. Мечеть хана Узбека. Храм хорошо сохранился до наших дней, если не считать минарета, от которого осталось лишь основание. Ранее к южному торцу мечети Узбека примыкало большое здание медресе – духовного училища. От духовного училища остались одни руины.

4. Свинцовая мечеть, руины монетного двора. Недалеко от мечети Узбека видны руины монетного двора 18 века и развалины Куршум Джамии – «Свинцовой» мечети (ее датируют концом 14 века). По преданию строители мечети в целях большей крепости и долговечности сооружения расплавляли свинец и заливали им стыки камней.

5. Мечеть Бейбарса. Сохранились остатки величественного портала, но нет минарета, который можно увидеть на акварели М.Иванова конца 18 века.

6. Екатерининская миля. Памятник истории и архитектуры, дорожный знак построенный в 1784-1787 годах, через каждые 10 верст, на предполагаемом пути следования Екатерины Великой (находится во дворе историко-литературного музея г. Старый Крым). На территории АПК сохранилось всего 5 миль.





14. Регионы Автономной Республики Крым Красногвардейский район

Площадь – 1766 кв. км (6,7% от общей территории республики).

Население – 91,3 тыс. чел.

Расстояние от г. Симферополя – 68 км.

Административный центр – пгт Красногвардейское.

Агропромышленный комплекс является приоритетной отраслью экономики района. В сфере сельского хозяйства занято 105 сельскохозяйственных предприятий различных форм собственности, 391 фермерское хозяйство, а так же 8078 личных крестьянских хозяйств.

Основное направление производства в отрасли растениеводства – выращивание зерна, производство овощей, маслосемян подсолнечника, развитие плодоводства виноградарства.

Животноводство представляет сложный комплекс, состоящий из ряда отраслей: молочное и мясное скотоводство, птицеводство, свиноводство, овцеводство.

В последние годы приоритетными отраслями становятся свиноводство и птицеводство.

Пищевая промышленность является традиционной отраслью района. На предприятиях промышленного комплекса перерабатывается продукция сельского хозяйства. Ведущие предприятия:

- ПАО «ММК им. Ильича» ДП «Ильич- Агро Крым»– производство мяса (говядина, свинина, субпродукты), муки, хлеба, макаронных изделий, круп, комбикормов.
- Мясокомбинат СООО «Дружба народов» – производство колбасных и мясных изделий.
- ЧАО «Дружба народов Нова» – производство мяса кур.

В районе расположены **объекты природно-заповедного фонда**: участок нетронутой степи у села Клепинино (Клепининский сельский совет) и целинная степь у села Григорьевка (Янтарненский сельский совет).





Площадь – 1231,1 кв. км (4,7% от общей территории республики).

Население – 29,9 тыс. чел.

Расстояние от г. Симферополя – 120 км.

Административный центр – г. Красноперекопск.

Красноперекопский район – уникальный степной район, расположенный на севере Крыма, границы которого омывают воды Черного моря и Сиваша, объединяющий в себе высокоразвитое промышленное рисоводство и другие отрасли высокопродуктивного сельского хозяйства, современную промышленность, торговлю и сферу услуг, развитую рекреационную деятельность на основе богатейших запасов лечебной грязи, соленых озер.

Территорию района пересекает автомагистраль Симферополь – Херсон, железнодорожная линия Джанкой – Херсон, Северо-Крымский канал.

Ведущей отраслью экономики района является **сельскохозяйственное производство**.

Основными направлениями растениеводства является выращивание зерновых, масличных, картофеля, овощей и плодово-ягодных культур.

В перечень базовых предприятий по производству продукции пищевой и перерабатывающей промышленности включены четыре сельскохозяйственных предприятия района – СООО «Штурм Перекопа», отделение № 3 ООО «Осавиахим», ООО «Ишунь-Агро», ООО «Герои Перекопа».

Красноперекопский район имеет богатое **историческое прошлое**, о чем свидетельствуют многочисленные археологические памятники: курганы (215 ед.), братские могилы и памятные знаки, связанные с событиями гражданской войны 1917-1921 годов и Великой Отечественной войны 1941-1945 годов (27 ед.).



14. Регионы Автономной Республики Крым Ленинский район

Площадь – 2919 кв. км (11,2% от общей территории республики).

Население – 63,0 тыс. чел.

Расстояние от г. Симферополя – 160 км.

Административный центр – пгт Ленино.

Ленинский район – район двух морей. Основные направления в развитии экономики района – **сельское хозяйство, санаторно-курортная сфера, промышленность.**

Сельское хозяйство традиционно ориентировано на производство зерна, мяса, яиц, шерсти. В агропромышленном комплексе работает 36 сельскохозяйственных предприятий и 46 фермерских хозяйств, задействовано 33% занятого населения. Основное направление растениеводства – выращивание зерновых культур, животноводство района развивается в направлении выращивания крупного рогатого скота, также развивается свиноводство, овцеводство.

Основное направление растениеводства – выращивание зерновых культур, животноводство района развивается в направлении выращивания крупного рогатого скота, также развивается свиноводство, овцеводство.

Одними из крупнейших сельскохозяйственных предприятий района являются ЧП «Восток» – основное направление производства – развитое растениеводство, ЧП «Золотой колос» – предприятие, основным направлением производства которого является производство зерна, выпуск продуктов питания (производство круп, макаронных изделий, подсолнечного масла, хлебобулочных изделий) и СПК «Инициатива».

Основное направление **промышленного производства** – выпуск товаров народного потребления. Наибольший удельный вес в объеме произведенной промышленной продукции занимает завод коньячных вин ООО «Алеф-Виналь-Крым» и Ленинское РПО (производство хлебобулочных и кондитерских изделий).

Наличие месторождений нефти и газа сделало возможным развитие **добывающей промышленности**. В настоящее время в этой отрасли работают Восточно-Крымское нефтегазодобывающее управление ГАО «Черноморнефтегаз» и ДП «Крымгеология» НАК «Надра Украины» – добыча нефти и газа; ЧАО «ВКЭК» и ГП «Водэнеггоремналадка» – передача электроэнергии.

Рекреация

Одним из приоритетных направлений развития района является **курортно-туристическая сфера.**

Этому способствует наличие на территории района природных и лечебных ресурсов Азовского и Черного морей, лечебных грязей Чокракского, Тобечикского, Кояшского, Узунларского озер, Булганакского месторождения, грязи и рапы Сива-

ша, залежей кила (голубой глины), месторождений и проявлений минеральных вод, природно-заповедного фонда, представленного Казантипским и Опуцким государственными заповедниками, заказниками ботанического и орнитологического типа. Сейчас на территории района функционируют 44 санаторно-курортных учреждения, в т.ч. 5 – пансионатов, 37 – баз отдыха, 1 - гостиница и 1 – автокемпинг. Туристические услуги оказывают 2 туристических агентства и 10 субъектов предпринимательской деятельности.

В районе широко представлены **историко-культурные достопримечательности**, включающие 1528 памятников археологии, 105 памятников истории, Историко-археологический музей Ленинского района и Новониколаевский этнографический музей.





Площадь – 1212 кв. км (4,6% от общей территории республики).

Население – 51,7 тыс. чел.

Расстояние г. Симферополя – 95 км.

Административный центр – пгт Нижнегорский.

Основная отрасль экономики района – **сельское хозяйство**. Основные направления производственной деятельности – **зерновое хозяйство и животноводство**.

Крупные сельскохозяйственные предприятия: ПАО «Совхоз «Весна» (выращивание многолетних насаждений), ПАО «Победа» (выращивание многолетних насаждений), ФХ «Сиваш» (выращивание зерновых культур, риса), СХПК «Таврия» (выращивание зерновых культур, риса), ФХ «Флора» (выращивание зерновых и технических культур, риса, животноводство).

Промышленность района представлена 4 предприятиями: ООО «Нижнегорский комбикормовый завод», ООО «ВВВ Скеля», ООО «Нижнефарм», НКП «Водник».



На территории района находятся: государственный ботанический заказник «Присивашский», расположенный на землях Пшениченского (356,6 га) и Изобильненского (647,6 га) сельских советов, и два парка – памятника садово-паркового искусства на территории Изобильненского (8 га) и Лиственского (2,5 га) сельских советов.

Имеются все возможности для занятия спортивно-любительской охотой. С этой целью за сельхозпредприятиями закреплены охотничьи угодья общей площадью 94,9 тыс. га, из них 88,9 тыс. га полевых и 5,4 тыс. га водно-болотных. Площадь зарыбленных прудов по району составляет 1131 га, что дает возможность заниматься рыбной ловлей, а озеро Сиваш - прекрасное место для добычи мотыля.



14. Регионы Автономной Республики Крым Первомайский район

Площадь – 1474 кв. км (5,7% от общей территории республики).

Население – 35,6 тыс. чел.

Расстояние от г. Симферополя – 97 км.

Административный центр – пгт Первомайское.

В Первомайском районе, исходя из природно-климатических условий и производственного потенциала, приоритетным направлением является развитие **аграрного сектора** экономики.

Сельское хозяйство является главной бюджетобразующей отраслью. Приоритетным направлением растениеводства является производство зерновых и технических культур, овощеводство, садоводство; в животноводстве – свиноводство, овцеводство.

Самые крупные предприятия района: СПК «Грузия», ПАО «Кирова», с-з им. «1 Мая», ООО «Заря-Агро», ООО «Айбары», ООО «Бузав»

Район располагает потенциалом по созданию значительной сырьевой базы для развития перерабатывающей промышленности.



Минерально-ресурсный потенциал района представлен:

- залежами камня-ракушняка, используемого как стеновой материал при строительстве;
- скважинами газоконденсата (Татьянинское месторождение);
- скважинами термальных минеральных вод, которые перспективны для промышленного розлива лечебно-столовой воды и представляют исключительный интерес для использования при лечении заболеваний опорно-двигательного аппарата, центральной и периферической нервной системы, болезнях сердца и сосудов, кожных заболеваний.

В Первомайском районе большой потенциал для развития **альтернативной энергетики**, а именно:

- энергии солнца (установка гелиосистем для обогрева и подачи горячей воды на объекты социальной сферы и жилого фонда);
- энергии ветра (установка ветряков);
- энергии термальных вод – район находится в высокоперспективной зоне по геотермальной энергии (использование термальных вод для обогрева и подачи горячей воды объектам социальной сферы, установка геотеплиц по выращиванию овощей, грибов, цветов в зимний период).

На территории района находится **19 памятников истории и монументального искусства**.





Площадь – 1231 кв. км (4,7% от общей территории республики).

Население – 34,2 тыс. чел.

Расстояние от г. Симферополя – 135 км.

Административный центр – пгт Раздольное.

Специализация региона – **сельское хозяйство, рекреация.**

Основные направления в **сельском хозяйстве** – растениеводство, производство кормовых культур, производство технических культур, племенное овцеводство, применение мелиоративных систем.

Основные ведущие сельскохозяйственные предприятия: СПК «Каркинитский», ЧСП «Монтанай», СООО «Нива», КФХ «Хлебороб», ЧСП «Чернышевское», ООО «Алтей-А», «Сенокосное-Агро», ООО «Приображенское», ООО «СОЙБИН».

Промышленная отрасль района представлена перерабатывающей промышленностью: филиал ПАО «Крыммолоко» «Раздольненский маслодельный завод».



Курортно-рекреационная сфера представлена 13 курортно-оздоровительными учреждениями в курортных зонах с. Стерегущее и с. Портовое. Общая протяженность берегов с естественными пляжами составляет 33 км.

Достопримечательности района:

1. **Филиал Крымского государственного заповедно-охотничьего хозяйства «Лебяжий острова»** - размещен на территории с. Портовое, включен в перечень охраняемых территорий международного значения.
2. **Бакальская коса** (с. Стерегущее) – выступающая в море песчаная коса (протяженность 6 км).

Территория Бакальской косы является памятником природы местного значения и носит название региональный ландшафтный парк «Бакальская коса».

На территории зоны размещено небольшое месторождение поваренной соли – озеро Бакал (518 тыс. т), протяженность которого с севера на юг – 3,2 км, с запада на восток – 2,5 км. Озеро включено в перечень водных объектов, отнесенных к категории лечебных.

Озеро Бакал располагает запасами лечебной грязи в объеме 4 тыс. м³.



14. Регионы Автономной Республики Крым Сакский район

Площадь – 2257 кв. км (8,7% от общей территории республики).

Население – 78,7 тыс. чел.

Расстояние от г. Симферополя – 46 км.

Административный центр – г. Саки.

Основной отраслью экономики района является **сельское хозяйство**. Удельный вес сельскохозяйственного производства превышает 50 %.

На территории района работают 58 сельхозпредприятий различных форм собственности и 283 фермерских хозяйства.

Основными направлениями развития сельскохозяйственного производства в растениеводстве является выращивание зерновых и технических культур, а также садоводство и виноградарство. Крупные сельхозпредприятия, выращивающие зерно – ООО «Приозерное-Агро», ООО «Приморье-Агро», ООО «Укрзернопром-Уютное», ЧП «Технопроект».

Специализация сельского хозяйства в животноводстве – молочно-мясное скотоводство, птицеводство.

Основными производителями продукции животноводства являются ГП УО ППЗ им. Фрунзе НАУ, СПК «Юбилейный», ПАО «Племзавод «Крымский», ООО «Набис».



Промышленный комплекс района представлен заводами строительных материалов – ПАО «Сакский завод строительных материалов», ПАО «Евпаторийский завод строительных материалов», ООО «Крыминвестстрой», а также более чем 20 малыми предприятиями-карьерами по производству камня-ракушечника.

ПАО «Сакский завод строительных материалов» и ПАО «Евпаторийский завод строительных материалов», кроме камня-ракушечника, выпускают флюсовый известняк, необходимый для металлургических предприятий.

КО «Крыминвестстрой» производит известняковый камень, песчано-гравийную смесь и железобетон.

Санаторно-курортный комплекс района представлен 23 здравницами общей вместимостью 3799 койко-мест, которые функционируют только в летний период, из них 53% приходится на базы отдыха, 22% – на пансионаты. Все учреждения отдыха носят сезонный характер, пансионат «Береговой» – с лечением, остальные – оздоровительной направленности. Основные рекреационные учреждения – пансионат «Береговой» (350 мест), пансионат «Солнечный» (240 мест), база отдыха с. Штормовое (1250 мест).

На территории района находятся 65 **памятников** местного значения, связанные с Великой Отечественной войной, и 1 памятник архитектуры – дом помещика Шлее в с. Чеботарка.



Площадь – 1753 кв. км (6,7% от общей территории республики).

Население – 158,7 тыс. чел.

Административный центр – г. Симферополь.

Симферопольский район расположен кольцом вокруг г. Симферополя. Протяженность района с запада на восток – 70 км, с севера на юг – 60 км.

Основой экономики Симферопольского района является производство и переработка **сельскохозяйственной** продукции. В структуре сельскохозяйственного производства удельный вес растениеводства составляет 55%.

Приоритетными направлениями в развитии растениеводства района являются: выращивание зерна, производство овощей, выращивание маслосемян подсолнечника, развитие плодоводства и виноградарства; в животноводстве: молочное и мясное скотоводство, птицеводство, свиноводство, овцеводство.

Используя передовой опыт, высокие технологии, современную технику, крупные предприятия агропромышленного комплекса, специализирующиеся на производстве той или иной сельскохозяйственной продукции, достигли высокого уровня эффективности. Среди них: СООО «Крымтеплица» – ведущее предприятие в Украине по производству овощей закрытого грунта, ПАО «Партизан» – по производству молока, мяса, яиц, ООО «Фитосовхоз «Радуга» и ЧАО «Комбинат «Крымская роза» – по производству эфиромасличных культур и другие.

Среди крупнейших предприятий по переработке сельскохозяйственной продукции – ООО «МПК Скворцово».

В пределах Симферопольского района в настоящее время выделяются три крупных **экскурсионных объекта** (пещеры Мраморная, Эмине-Баир-Хосар и Кизил-Коба), а также формируется рекреационный центр пгт Николаевка. Указанные объекты туристического комплекса находятся под контролем специалистов ООО «Спелеоцентр «Оникс-тур» и предприятия «Кизил-Коба».

Санаторно-курортный комплекс Симферопольского района представлен 46 учреждениями, в том числе: 41 пансионат и база отдыха, 2 гостиницы, 1 павильон климатолечения, 1 профилакторий и 1 детский санаторий.



14. Регионы Автономной Республики Крым Советский район

Площадь – 1080 кв. км (4,1% от общей территории республики).

Население – 34,8 тыс. чел.

Расстояние от г. Симферополя – 105 км.

Административный центр – пгт Советский.

Главной отраслью экономики Советского района является **сельское хозяйство**.

Сельскохозяйственную отрасль обслуживают 117 предприятий, 90 фермерских хозяйств и прочие субъекты малого предпринимательства.

Основное направление сельского хозяйства – развитие зерновых и масличных культур (ПАО СХП «Фрегат», СФХ «Русса», ООО «Таврия–семена», СООО «Злагода», СООО «Альянс», СООО «Агрофирма «Лидер», СООО «Агрофирма «Глория»).



Промышленный сектор района представлен перерабатывающей промышленностью, в частности производством круп, муки, кормов, мяса, хлебобулочных изделий. Базовые предприятия района: СООО «Вест», КФХ «Десна», ЧСП «Крым», СООО «Кама».

Начато строительство ВЭС 25 МВт на территории Чапаевского сельсовета, на территории четырёх сельских советов планируется строительство ВЭС мощностью 250 МВт – Сивашская ВЭС и 200 МВт - Холмогорская ВЭС.



Площадь – 1509 кв. км. (5,8% от общей территории республики).

Население – 32,2 тыс. чел.

Расстояние от г. Симферополя – 140 км.

Административный центр – пгт Черноморское.

Основные приоритетные отрасли развития района – **сельское хозяйство и рекреация.**

Структура сельскохозяйственного производства:

- растениеводство – 56,7% (производство зерна, виноградарство, выращивание лаванды);
- животноводство – 43,3 % (молочно-мясное, овцеводство, свиноводство).

Крупные сельскохозяйственные предприятия: ООО «Начало», ООО «Винал Люкс», ООО «Агроком», ООО «Тарханкут Агро», СПК «Красноярский», ЧАО «АПК-Паллада», ЧАП «Донузлав-Агро», ЧМП «Эдельвейс», ЧП «Вольное», ЧП «Сезам-Агро», ЧП «Дальний», ЧП «Колос», ЧП «Эдельвейс 2», АФ «Виктория», КФК «Деметра», ООО «Сармат Агро Плюс».

Рекреация

Рекреационные земли составляют 37,5 га. Береговая линия имеет протяженность 154 км.

Рекреационные ресурсы Черноморского района представлены:

- большими запасами лечебной грязи, аналогичной Сакской;
- запасами рапы хлоридной натриевой;
- минеральными водами.

Водные ресурсы: озера Джарылгач, Ярылгач, Панское, Лиман, Донузлав.

На территории района функционирует 24 курортно-оздоровительных учреждения, в районе в зарегистрировано 1134 частных домовладений, хозяева которых предоставляют услуги по временному размещению туристов.

На территории пгт Черноморское расположено Крымское республиканское учреждение «Историко-археологический заповедник «Калос Лимен», в состав которого входят историко-краеведческий музей и городище Калос Лимен, являющееся объектом экскурсионного показа. Свыше 500 археологических памятников и курганов, 1 музей.

